



PROGRAM HOSPODÁRSKEHO ROZVOJA A SOCIÁLNEHO ROZVOJA OBCE SIRNÍK

Formulár č. Ú 7 Titulná strana

Názov:	Program hospodárskeho rozvoja a sociálneho rozvoja obce Sirník na roky 2016 - 2022
Územné vymedzenie:	Košický kraj, okres Trebišov
Územný plán obce schválený:	Nie
Dátum schválenia:	DD.MM.RRRR
Dátum platnosti:	DD.MM.RRRR
Verzia:	1.0
Publikovaný verejne:	DD.MM.RRRR

Tabuľka č. 1 – Základné informácie o obci

Základné údaje	
Kraj	Košický
Okres	Trebišov
Obec	Sirník
Prvá písomná zmienka	1067
Nadmorská výška	110
Rozloha	5,82 km ²
Počet obyvateľov	583 (31.12.2015)
Hustota obyvateľstva	102,75/km ²
PSČ	076 03
Štatistická územná jednotka	543730
Adresa obecného úradu	Hlavná 152/21, Sirník
Telefón	056/679 02 79
E-mail	obecsirnik@trenet.sk
Web	www.sirnik.sk
IČO	00 331 902
DIČ	2020773557

Zdroj: Vlastné spracovanie, ŠÚ SR

Obsah

1.	Úvod	5
1.1.	Zámer spracovania Programu hospodárskeho rozvoja a sociálneho rozvoja obce	5
1.2.	Harmonogram spracovania Programu hospodárskeho rozvoja a sociálneho rozvoja obce	6
1.3.	Metódy zapojenia verejnosti do prípravy Programu hospodárskeho rozvoja a sociálneho rozvoja obce	7
1.4.	Východiskové a koncepcné dokumenty	8
2.	Základná charakteristika obce	11
2.1.	História obce.....	12
2.2.	Prírodné podmienky	12
2.3.	Ľudské zdroje	15
2.4.	Vzdelávanie a štruktúra školských zariadení	20
2.5.	Ekonomické zdroje	23
2.6.	Materiálne a fyzické zdroje.....	24
2.7.	Technická infraštruktúra.....	27
2.8.	Životné prostredie	29
2.9.	Samospráva	30
2.10.	Rozpočet obce	31
2.11.	Analýza externého prostredia	32
2.12.	STEEP Analýza.....	34
2.13.	SWOT Analýza.....	35
3.	Strategická časť.....	39
3.1.	Vízia obce.....	39
3.2.	Formulácia a návrh stratégie	40
4.	Programová časť	46
4.1.	Opatrenia a projekty.....	46
4.2.	Súbor ukazovateľov výsledkov a dopadov.....	48
5.	Realizačná časť.....	55
5.1.	Inštitucionálne a organizačné zabezpečenie realizácie Programu hospodárskeho rozvoja a sociálneho rozvoja obce	55
5.2.	System hodnotenia a monitorovania Programu hospodárskeho a sociálneho rozvoja obce ...	56
5.3.	Akčný plán	57
6.	Finančná časť	60
6.1.	Indikatívny finančný plán počas celej realizácie Programu hospodárskeho rozvoja a sociálneho rozvoja obce	60

6.2. Viac zdrojové financovanie jednotlivých projektov.....	61
6.3. Systém hodnotenia a zaraďovania projektov do financovania	63
7. Záver	65
Povinné prílohy Programu hospodárskeho rozvoja a sociálneho rozvoja obce Sirník	66
Príloha č. 1	66
Príloha č. 2	67
Príloha č. 3	68

KONCEPT

1. Úvod

Program hospodárskeho rozvoja a sociálneho rozvoja (ďalej PRO) obce Sirník s výhľadom do roku 2022 je základný a kľúčový dokument pre riadenie obce, ktorý vychádza z poznania situácie a konkrétnych potrieb obyvateľov, podnikateľských subjektov, záujmových skupín a ďalších subjektov na území a formuluje svoju predstavu o budúcnosti. Bol spracovaný na základe zákona č. 539/2008 Z. z. o podpore regionálneho rozvoja v znení zákona č. 309/2014 Z. z. Je to strednodobý strategický dokument, ktorý na základe analýzy hospodárskeho a sociálneho rozvoja obce určuje strategické ciele a priority rozvoja obce. Je nástrojom na napĺňanie vízie smerovania a rozvoja obce.

1.1. Zámer spracovania Programu hospodárskeho rozvoja a sociálneho rozvoja obce

Program hospodárskeho rozvoja a sociálneho rozvoja obce Sirník bol spracovaný ako strategický dokument pre rozvoj a riadenie obce, ktorý je nositeľom rozvojovej politiky obce, predstáv jej vedenia a obyvateľov o smerovaní rozvoja obce. Spracovaním PRO dáva obec najavo svoj záujem o svoju budúcnosť ako aj budúcnosť svojich obyvateľov, pričom v podobe dokumentu PRO získava obec nástroj na aktívne riadenie rozvoja. Spracovaný Program hospodárskeho rozvoja a sociálneho rozvoja obce je jedným zo základných princípov politiky Európskej únie – princíp programovania. Program hospodárskeho rozvoja a sociálneho rozvoja obce oprávňuje obec uchádzať sa o finančnú podporu na realizáciu projektov zo štrukturálnych fondov Európskej únie.

Formulár č. Ú 1 – Zámer spracovania Programu hospodárskeho rozvoja a sociálneho rozvoja

Zámer spracovania Programu hospodárskeho rozvoja a sociálneho rozvoja obce	
Názov dokumentu	Program hospodárskeho rozvoja a sociálneho rozvoja obce Sirník na roky 2016 – 2022
Forma spracovania	Pracovníkmi samosprávy Externí odborníci – spolupráca
Riadenie procesu spracovania	Pracovné skupiny zložené z vedenia obce, zamestnancov OcÚ, poslancov OZ a komisií. Zapojenie verejnosti a komunikácia s verejnosťou prebiehala prostredníctvom dotazníkového prieskumu, informácie boli umiestňované na webovom sídle obce, boli predkladané na zasadnutiach obecného zastupiteľstva.
Obdobie spracovania	Program hospodárskeho rozvoja a sociálneho rozvoja obce bol spracovaný v období jún - august 2016

	Harmonogram spracovania je uvedený v nasledujúcej tabuľke.
Financovanie spracovania	Náklady spojené so spracovaním Programu hospodárskeho rozvoja a sociálneho rozvoja hradila obec z vlastných zdrojov.

1.2. Harmonogram spracovania Programu hospodárskeho rozvoja a sociálneho rozvoja obce

Harmonogram spracovania PRO bol vypracovaný na základe zákona č. 539/2008 Z.z. o podpore regionálneho rozvoja v znení zákona č. 309/2014 Z.z., ktorý definuje Program hospodárskeho rozvoja a sociálneho rozvoja obce ako strednodobý programový dokument, ktorý obsahuje analýzu hospodárskeho a sociálneho rozvoja obce, hlavné smery jej vývoja, stanovenie cieľov, úloh vo všetkých oblastiach života obce. Harmonogram spracovania Programu rozvoja obce bol odhadnutý na 3 mesiace. Nasledujúca tabuľka predstavuje stručný harmonogram spracovania podľa jednotlivých častí PRO.

Formulár č. Ú 3 – Harmonogram spracovania Programu hospodárskeho rozvoja a sociálneho rozvoja obce

Termín	Jún	Júl	August
Úvod			
Analytická časť			
Strategická časť			
Programová časť			
Realizačná časť			
Finančná časť			
Záver			

Prvým krokom harmonogramu spracovania PRO bolo zostavenie a schválenie zámeru Programu hospodárskeho rozvoja a sociálneho rozvoja obce Sírnik obecným zastupiteľstvom. V rámci úvodných príprav bolo iniciované zriadenie riadiacej a pracovnej skupiny. Nasledujúcim krokom bolo zverejnenie informácie o spracovaní programu hospodárskeho rozvoja a sociálneho rozvoja obce a dotazníka pre občanov v rámci informovanosti verejnosti. Analýza vnútorného a vonkajšieho prostredia a získanie podkladov pre analytickú časť bola ďalším krokom. Ex post hodnotenie Programu hospodárskeho a sociálneho rozvoja obce z minulého obdobia bolo potrebné pre získanie vstupných informácií do programovej časti. Spracovanie východísk pre strategickú časť a vypracovanie strategickej vízie a formulácia strategických cieľov a opatrení vyústilo do návrhu aktivít a prípravy projektov. Vypracovanie akčného plánu, systému monitorovania, hodnotenia a aktualizácie programu hospodárskeho rozvoja a sociálneho rozvoja

obce je výstupom strategickkej a programovej časti. Finančný rámec pre realizáciu a výber projektov v súlade s finančno-ekonomickými možnosťami predstavuje finančnú časť spracovania Programu hospodárskeho rozvoja a sociálneho rozvoja obce.

1.3. Metódy zapojenia verejnosti do prípravy Programu hospodárskeho rozvoja a sociálneho rozvoja obce

Od prvého kroku prípravy spracovania dokumentu bola verejnosť obce zapojená do tohto procesu. Na internetovej stránke obce bol zverejnený Dotazník pre prípravu Programu hospodárskeho rozvoja a sociálneho rozvoja obce Sirník, obyvatelia obce boli informovaní prostredníctvom internetovej stránky obce o stave spracovania. Prostredníctvom dotazníkového prieskumu sa osobne podieľali na stanovení hlavných cieľov a úloh pre predstaviteľov obce a o smerovaní rozvoja obce.

Formulár č. Ú 7 – Metódy zapojenia verejnosti do prípravy PRO

Metóda	Informovanie verejnosti	Získavanie názorov verejnosti	Zohľadnenie názorov verejnosti
Tlačené materiály			
Verejné informačné tabule	áno		
Informačné formuláre, tabuľky údajov	áno		
Internetové stránky	áno		
Využitie existujúcich médií			
Zverejňovanie informácií v miestnej tlači	áno		
Stretnutia			
Stretnutia s kľúčovými ľuďmi/skupinami	áno	áno	áno
Návšteva v dotknutom území	áno	áno	áno
Využitie miestnych ľudí na získavanie názorov	áno	áno	áno
Rozhovory a prieskumy			
Dotazník pre záujmové skupiny	áno	áno	
Dotazník pre širokú verejnosť	áno	áno	
Poradné skupiny			
Miestne poradné skupiny	áno	áno	áno

1.4. Východiskové a koncepčné dokumenty

Podpora regionálneho rozvoja sa uskutočňuje v súlade s programovaním na:

Miestnej úrovni

- Územný plán obce
- Program hospodárskeho a sociálneho rozvoja obce
- Rozpočet obce
- Program odpadového hospodárstva

Národnej úrovni

- Partnerská dohoda - definuje stratégiu a priority pre efektívne a účinné využívanie fondov EÚ. Jedná sa o základný národný dokument, ktorý zastrešuje všetky Operačné programy SR pre programovacie obdobie 2014-2020.
- Pozičný dokument Európskej komisie k Partnerskej dohode a programom SR na roky 2014 – 2020 – identifikuje z pohľadu Európskej komisie hlavné rozvojové potreby s možnosťou financovania opatrení v rámci fondov Spoločného strategického rámca EÚ v podmienkach SR.
- Stratégia financovania Európskych štrukturálnych a investičných fondov pre programovacie obdobie 2014 – 2020.
- Integrovaný regionálny operačný program (IROP).

Nadnárodnej úrovni

- Stratégia EÚ 2020
- Spoločný strategický rámec Európskej komisie
- Nariadenia Európskej komisie
- CENTROPE – Správa o regionálnom rozvoji
- CENTROPE – Nástroj na hodnotenie potrieb infraštruktúry
- CENTROPE – Stratégia ľudského kapitálu
- CENTROPE – Stratégia v oblasti vedomostného regiónu
- CENTROPE – Stratégia v oblasti priestorovej integrácie a Akčný plán 2013+
- CENTROPE – Stratégia v oblasti kultúry a cestovného ruchu 2013+
- Národný (regionálny) rozvojový plán – hlavný dokument pre vyjednanie podpory zo Štrukturálnych fondov Európskej únie.
- Sektorové operačné programy – taktické dokumenty vytvorené na úrovni ministerstiev, ktoré rozpracovali problémové celky, pre ktoré bude žiadané spolufinancovanie z EÚ.
- Regionálne operačné programy.

Všetky strategické dokumenty sú spracované vo vzájomnej nadväznosti a postupnosti. Obec Sirník má pri napĺňaní svojich cieľov a priorít hospodárskeho a sociálneho rozvoja možnosti využívať nasledujúce operačné programy a ostatné dotačné schémy:

Tabuľka č. 2 - Zoznam analyzovaných koncepčných dokumentov

Názov dokumentu	Platnosť dokumentu	Úroveň dokumentu	Zdroj
Partnerská dohoda SR 2014-2020	2020	národná	www.partnerskadohoda.gov.sk
Program rozvoja vidieka SR	2020	národná	www.mpsr.sk
Integrovaný regionálny operačný program	2020	národná	www.mpsr.sk
Operačný program Ľudské zdroje	2020	národná	www.employment.gov.sk
Operačný program Kvalita životného prostredia	2020	národná	www.opzp.sk
Operačný program Efektívna verejná správa	2020	národná	www.minv.sk/?opevs
Program hospodárskeho a sociálneho rozvoja KSK	2022	regionálna	www.vucke.sk

Zdroj: Vlastné spracovanie



ANALYTICKÁ ČASŤ

PROGRAMU HOSPODÁRSKEHO ROZVOJA A SOCIÁLNEHO ROZVOJA OBCE SÍRNÍK

2. Základná charakteristika obce

Tabuľka č. 3 – Základná charakteristika obce

Základná charakteristika obce Sirník (k 31.12.2015)	
Názov okresu	Trebišov
PSČ	076 03
Prvá písomná zmienka	1067
Celková výmera územia (km ²)	5,82
Kód obce	543730
Názov kraja	Košický
Telefónne smerové číslo	056
Nadmorská výška m n. m.	110
Hustota obyvateľstva na km ²	102,75

Zdroj: ŠÚ SR

Obec Sirník sa nachádza vo východnej časti okresu Trebišov na Východoslovenskej nížine cca 20 km od okresného mesta Trebišov a 25 km od mesta Veľké Kapušany. Územie obce sa rozprestiera po oboch stranách rieky Ondava v priemernej nadmorskej výške od 120 do 155 m n. m. Obec katastrálne hraničí na západe s obcou Zemplínske Jastrabie, na juhu s obcou Brehov, zo severu hraničí s obcami Hraň, Malčice a Petrikovce a z východu s obcou Oborín. Obec Sirník je súčasťou širšieho urbanizačného priestoru Trebišov, s okolitými obcami vytvára Mikroregión Rovina. Obec je členom Miestnej akčnej skupiny TOKAJ – ROVINA. Územie obce Sirník je súčasťou okresu Trebišov a Košického samosprávneho kraja.



Obrázok č. 1

2.1. História obce

Prvá písomná zmienka o obci Sirník sa datuje do roku 1067, kde sa uvádza, že dedina patrí do majetkov kláštora v Zaste. Druhá písomná zmienka z roku 1219 je vo Varadínskom registri. Od 14. Storočia mali obec v držbe šľachtici z Cejkova a Šóšovci, neskôr patrila šľachticom z Raškoviec a ďalším rodom. V roku 1567 obec odviedla daň z dvoch celých a jednej necelej sedliackej usadlosti. Koncom 16. Storočia stál v obci kostol, ktorý sa ale nezachoval do dnešných čias. Pôsobili v ňom evanjelický reformovaní kňazi z brekovskej fary. Od roku 1598 patrila veľká časť obce rodu Barkóci. V roku 1600 bolo v obci 11 poddanských domov. V roku 1715, po morovej epidémii, sa znížil počet osídlených poddanských domácností na 8. V roku 1828 sa v obci nachádzalo 82 domov, v ktorých žilo 628 obyvateľov, ktorí sa živili predovšetkým pastierstvom.

Genéza názvu obce:

- 1403 - Zywrnegh
- 1438 - Zwyrnyhegh
- 1448 - Zywrnyegh
- 1773 - Szurnyek
- 1920 - Sirnek
- 1948 - Sirník.

2.2. Prírodné podmienky

Geomorfológia

Obec Sirník patrí do geomorfologického celku Východoslovenská nížina. Východoslovenská nížina patrí do Alpsko-Himalájskej sústavy, do podsústavy Panónska panva, provincia Východoslovenská panva, subprovincia Veľká dunajská kotlina.

Nerastné suroviny

Východoslovenská nížina je vyplnená neogénnymi ílmi, pieskami, vápencami a štrkami. Tieto horniny vystupujú na okraji Slanských a Zemplínskych vrchov. Pozdĺž riek ich pokrývajú riečne sedimenty mimo nich spraše, sprašové hliny a na juhovýchode viete piesky. Na geologickej stavbe sa najväčšmi podieľajú flyšové paleogénne a kriedové súvrstvia pieskovcov ílovcov, slieňovcov a zlepcov. Reliéf nesie typické znaky flyšových pohorí. Na miestach s odolnejšími pieskovecami vyčnievajú chrbty tam, kde sú menej odolné ílovce a slieňovce sú vodou vyhĺbené dlhé erózne brázd. Na území obce sa nachádza viacero oblastí, kde sa na kontakte andezitov s neogénnymi sedimentmi vyskytujú ložiská opálov, chalcedónov a jaspisov.

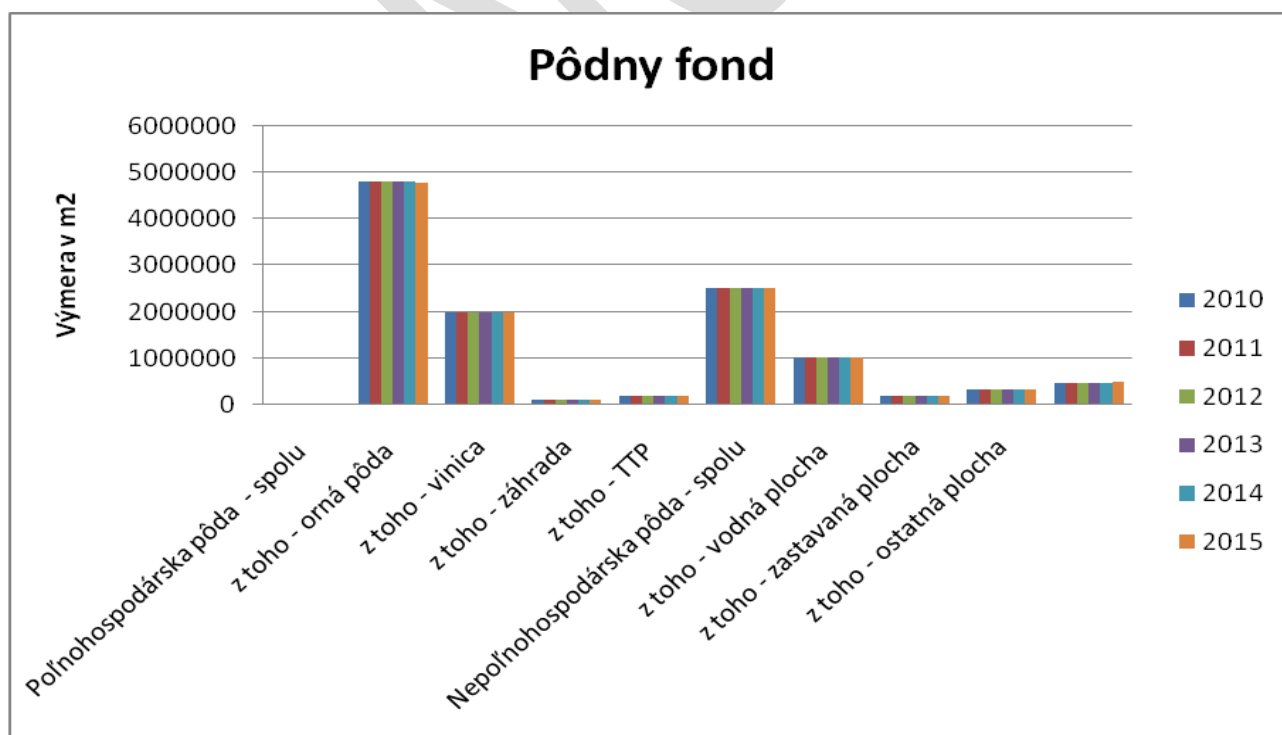
Pôda

Vo Východoslovenskej nížine na širokých riečnych nivách sú nívne pôdy fluvizené a lužné pôdy čiernice. Na sprašiach vznikli ilimerizované pôdy, luvizeme, miestami hnedozeme a černozeme. Prevažuje hnedá lesná pôda, ktorú v najvyšších polohách strieda podzol.

Tabuľka č. 4 - Pôdny fond obce Sirník

Rok	2010	2011	2012	2013	2014	2015
Celková výmera územia obce (v m²)	5 822 371	5 822 371	5 822 371	5 822 371	5 822 371	5 822 371
Poľnohospodárska pôda - spolu	4 805 230	4 801 569	4 801 462	4 799 651	4 799 651	4 788 167
z toho - orná pôda	1 984 256	1 984 256	1 984 256	1 984 256	1 984 256	1 984 256
z toho - vinica	114 705	114 705	114 705	114 705	114 705	114 705
z toho - záhrada	185 411	185 404	185 358	185 547	185 547	185 547
z toho - TTP	2 520 858	2 517 204	2 517 143	2 517 143	2 517 143	2 505 659
Nepoľnohospodárska pôda - spolu	1 017 141	1 020 802	1 020 909	1 022 720	1 022 720	1 034 204
z toho - vodná plocha	208 468	208 468	208 468	208 468	208 468	208 468
z toho - zastavaná plocha	327 127	327 134	327 241	329 052	329 052	329 052
z toho - ostatná plocha	481 546	485 200	485 200	485 200	485 200	496 684

Zdroj: www.statistics.sk



Graf č. 1 – Pôdny fond

Hydrologické pomery

Extravilánom obce rieka Ondava, ktorá je najvýznamnejším vodohospodárskym tokom. V katastrálnom území obce sa nachádzajú hydromelioračné kanále a odvodnenia.

Klimatické pomery

Podľa mapy klimatických oblastí (Atlas krajiny SR, 2002) územie obce patrí do teplej klimatickej oblasti. Zemplín je po Podunajskej nížine druhou najteplejšou oblasťou Slovenska. Priemerná ročná teplota sa pohybuje v rozpätí 9 až 10 °C. Priemerné trvanie slnečného svitu v tejto oblasti je 2 200 hodín ročne. Priemerné teploty na Zemplíne sú v januári -1 až -4 °C na nížine a -5 až -7 °C na najvyšších vrcholoch, priemerná teplota v júli sa pohybuje v rozmedzí 18,8 až 20,5 °C na nížine a 12 až 16 °C na najvyšších vrcholoch. Ročný úhrn zrážok sa pohybuje okolo 530 až 700 mm na nížine. Zrážky sú hlavne v júni a v júli.

Rastlinstvo

Na základe fyto geografického členenia Slovenska (Atlas SSR, 1980) patrí územie obce do:

- oblasti panónskej flóry (Pannonicum)
- obvodu vlastnej panónskej flóry
- okresu Východoslovenská nížina.

Táto poloha sa výrazne odráža i v zložení flóry posudzovaného územia - typické je teplomilné, xerothermné rastlinstvo. Zastúpené sú predovšetkým prvky submediteránne, mediteránne a pontické. Územie je charakteristické spoločenstvami kultúrnej stepi, kde podstatnú časť biotopov tvorí orná pôda, menej lúky, pasienky a melioračné kanály s pomeštnou brehovou zeleňou, medzné zelené pásy, remízky a vetrolamy s pomerne chudobným zastúpením druhov fauny a flóry. Do pôvodnej skladby vegetačného krytu riešeného územia v značnej miere zasiahol človek, ktorý systematickým rúbaním a kľčovaním lesných porastov ale aj intenzívnym odvodňovaním časť územia premenil na ornú pôdu, lúky a pasienky. Dominantný druh vysokej drevinnej zelene na území obce tvorí najmä vrba biela (*Salix alba*), vrba popolavá (*Salix cinerea*), vtrúsene vrba rakyta (*Salix caprea*), topoľ osikový (*Populus tremula*), jaseň štíhly (*Fraxinus excelsior*), jelša lepkavá (*Alnus glutinosa*) v podrade krušina jelšová (*Frangula alnus*), bršlen európsky (*Euonymus europaea*), svíb krvavý (*Cornus sanguinea*), kalina obyčajná (*Viburnum opulus*), baza čierna (*Sambucus nigra*) a iné.

Živočíšstvo

Súčasná štruktúra žijúcej fauny na území obce je odrazom pôsobenia človeka v krajne. Prevažná časť živočíchov je naviazaná na biotopy lúk, plochy s nelesnou drevinou vegetáciou a

vodné plochy Zo stavovcov sú typickými obyvateľmi týchto lesov napr. rosnička zelená, užovka obyčajná, z vtákov volavka popolavá, kukučka obyčajná, d'ateľ veľký, sýkorka veľká, drozd plavý, slávik obyčajný, kúdeľníčka lužná, svrčiak riečny, z cicavcov piskor obyčajný, ryšavka žltohrdlá, hrdziak hôrny, veверica obyčajná, líška obyčajná, sviňa divá, srnec hôrny a iné. Územie obce je zaradené do Chráneného vtáčieho územia Ondavská rovina (SK CHVÚ 037), na zabezpečenia priaznivého stavu biotopov druhov vtákov európskeho významu a biotopov sťahovavých druhov vtákov bociana bieleho, d'atľa hnedkavého, ľabtušky poľnej, orla kráľovského, pipišky chochlatej, prepelice poľnej, prhľaviara čiernohlavého, rybárika riečného, sokola rároha, chriašteľa poľného.

2.3. Ľudské zdroje

Nasledujúca časť prezentuje vývoj a štruktúru obyvateľstva podľa jednotlivých charakteristík, ako vek, prírastok, úbytok, migračné saldo, národnosť, náboženstvo.

Obyvateľstvo

Za posledných 5 rokov zaznamenala obec Sirník najvyšší počet trvale bývajúceho obyvateľstva v roku 2011. Od roku 2011 je stav bývajúceho obyvateľstva klesajúci. V obci je k 31.12.2015 evidovaných 583 obyvateľov. V rámci celkového počtu obyvateľov predstavujú ženy 50,94 % a muži 49,06 % obyvateľov.

Tabuľka č. 5 – Stav obyvateľstva obce Sirník

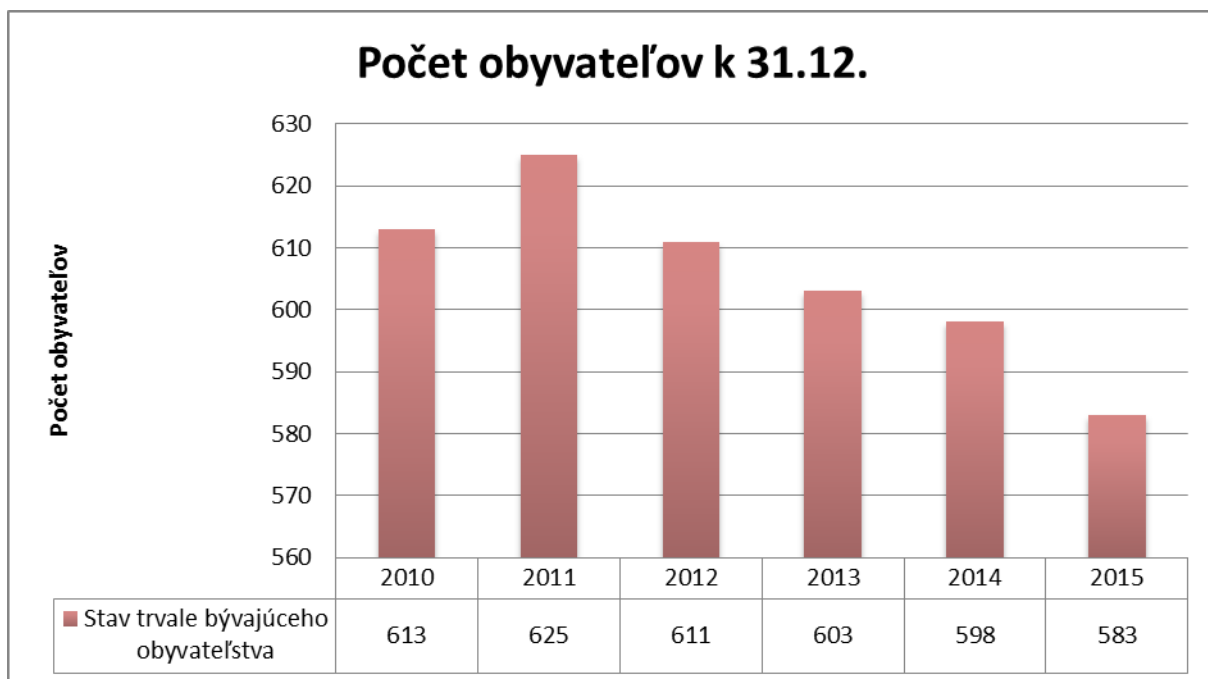
Rok	2010	2011	2012	2013	2014	2015
Počet obyvateľov	613	625	611	603	598	583

Zdroj: www.statistics.sk

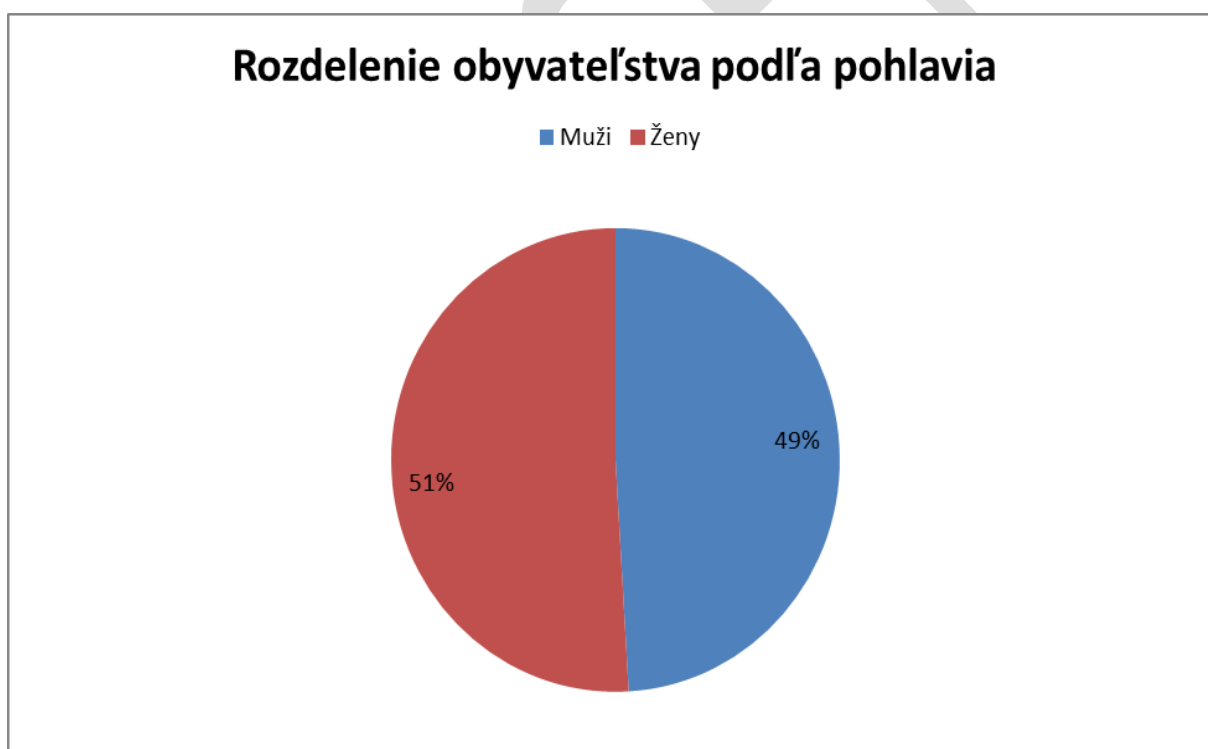
Tabuľka č. 6 – Rozdelenie obyvateľstva obce Sirník podľa pohlavia

Rok	2010	2011	2012	2013	2014	2015
Muži	289	300	299	298	295	286
Ženy	324	325	312	305	303	297

Zdroj: www.statistics.sk



Graf č. 2 - Vývoj počtu obyvateľov k 31.12.



Graf č. 3 - Rozdelenie obyvateľstva podľa pohlavia k 31.12.2014

Tabuľka č. 7 – Rozdelenie obyvateľstva obce Sirník podľa produktivity

Rok	2010	2011	2012	2013	2014	2015
Predproduktívny vek (0-14)	110	110	104	98	92	82
Produktívny vek (15-64)	423	437	424	424	424	418
Poproduktívny vek (65+)	80	78	83	81	82	83
Index starnutia	72,73	70,91	79,81	82,65	89,13	101,22
Index vitality	137,50	141,03	125,30	120,99	112,20	98,80

Zdroj: www.statistics.sk

S vývojom počtu obyvateľov úzko súvisí aj vývoj prirodzeného prírastku a migračného salda obyvateľstva obce. Počas sledovaného obdobia 2010– 2015 sa tieto ukazovatele vyvíjali nasledovne:

Tabuľka č. 8 – Prirodzený prírastok obyvateľstva obce Sirník

Prirodzený prírastok obyvateľstva k 31.12.						
Rok	2010	2011	2012	2013	2014	2015
Narodení	8	6	6	4	5	2
Zomretí	9	5	6	7	10	10
Prirodzený prírastok	-1	1	0	-3	-5	-8

Zdroj: www.statistics.sk

Tabuľka č. 9 – Migračné saldo obyvateľstva obce Sirník

Migračné saldo obyvateľstva k 31.12.						
Rok	2010	2011	2012	2013	2014	2015
Priťahovaní	10	21	2	3	3	6
Vystáňovaní	12	6	16	8	3	13
Migračné saldo	-2	15	-14	-5	0	-7

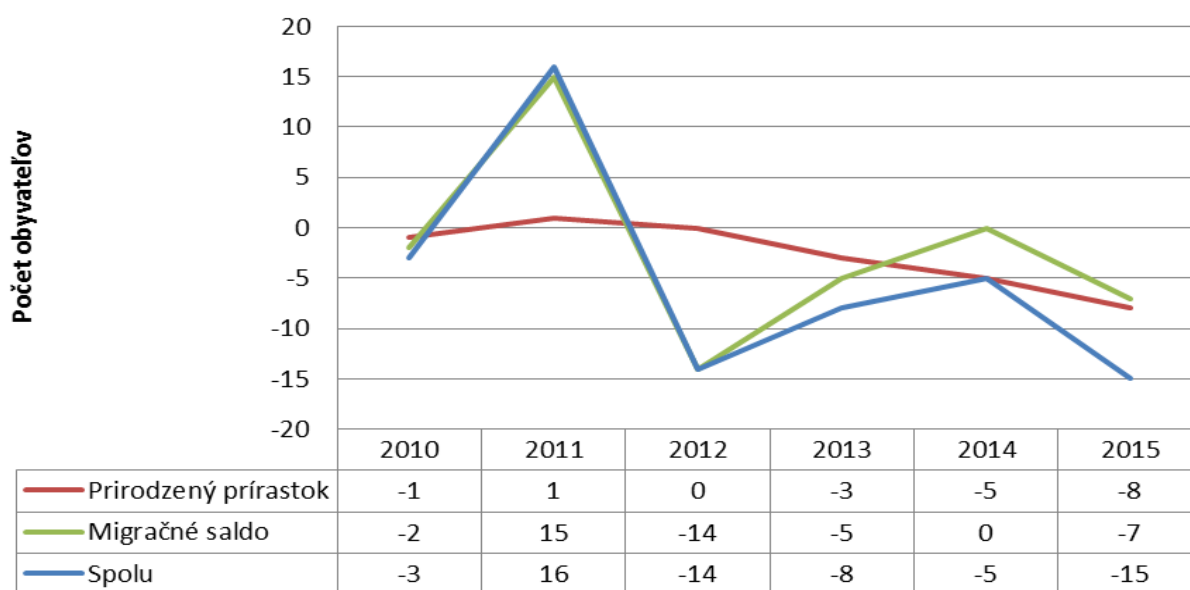
Zdroj: www.statistics.sk

Tabuľka č. 10 - Celkový prírastok obyvateľstva obce Sirník

Celkový prírastok obyvateľstva k 31.12.						
Rok	2010	2011	2012	2013	2014	2015
Prirodzený prírastok	-1	1	0	-3	-5	-8
Migračné saldo	-2	15	-14	-5	0	-7
Spolu	-3	16	-14	-8	-5	-15

Zdroj: www.statistics.sk

Celkový prírastok obyvateľstva k 31.12.



Graf č. 4 - Celkový prírastok obyvateľstva

Celkový prírastok obyvateľstva obce je výsledkom pôsobenia prirodzeného prírastku a migračného salda. Z porovnania týchto ukazovateľov, môžeme konštatovať, že celkový prírastok obyvateľstva má kolísavý charakter. V roku 2011 bol najväčší nárast celkového prírastku obyvateľov a to v počte 16 obyvateľov. Naproti tomu v roku 2015 bol celkový prírastok -15 obyvateľov, čo bolo spôsobené vyšším migračným saldom ako prirodzeným prírastkom.

Národnosť

Tabuľka č. 11 – Národnostná štruktúra obyvateľstva obce Sirník

Národnosť	SODB 1991	SODB 2001	SODB 2011
Slovenská	363	422	469
Maďarská	220	143	145
Rómska	0	19	13
Ukrajinská	1	0	0
Rusínska	0	0	1
Česká	6	2	2
Nezistená	1	8	1
Spolu	591	594	631

Zdroj: www.statistics.sk

Podľa posledného sčítania obyvateľov, domov a bytov (2011) v obci Sirník žilo najviac obyvateľov slovenskej národnosti (469). Druhou najvyššie zastúpenou národnosťou je maďarská, ku ktorej sa prihlásilo 145 obyvateľov a rómskej národnosti je 13 obyvateľov. V obci žijú aj obyvatelia ukrajinskej, rusínskej, českej národnosti. Iba 1 obyvateľ sa nevyjadril k svojej národnosti.

Náboženstvo

Tabuľka č. 12 – Náboženská štruktúra obyvateľstva obce Sirník

Náboženské vyznanie	SODB 1991	SODB 2001	SODB 2011	% SODB 2011
Rímskokatolícka cirkev	84	98	73	11,56
Gréckokatolícka cirkev	66	73	135	21,40
Evanjelická cirkev augsburského vyznania	211	1	1	0,16
Reformovaná kresťanská cirkev	0	213	203	32,17
Pravoslávna cirkev	5	13	15	2,38
Židovská náboženská obec	0	0	1	0,16
Kresťanské zbory	0	0	1	0,16
Náboženská spoločnosť Jehovovi svedkovia	0	157	150	23,77
Bez vyznania	33	34	36	5,70
Iné	120	0	1	0,16
Nezistené	72	5	15	2,38
Spolu	591	594	631	100

Zdroj: www.statistics.sk

Podľa posledného sčítania obyvateľov domov a bytov v roku 2011 sa 32,17 % (203) obyvateľov hlási k reformovanej kresťanskej cirkvi a 23,77 % (150) obyvateľov sa hlási k náboženskej spoločnosti Jehovovi svedkovia, 21,40 % (152) obyvateľstva sa prihlásilo ku gréckokatolíckej cirkvi. 16 obyvateľov sa nevyjadrilo k svojmu náboženskému vyznaniu a 36 obyvateľov je bez vyznania.

2.4. Vzdelávanie a štruktúra školských zariadení

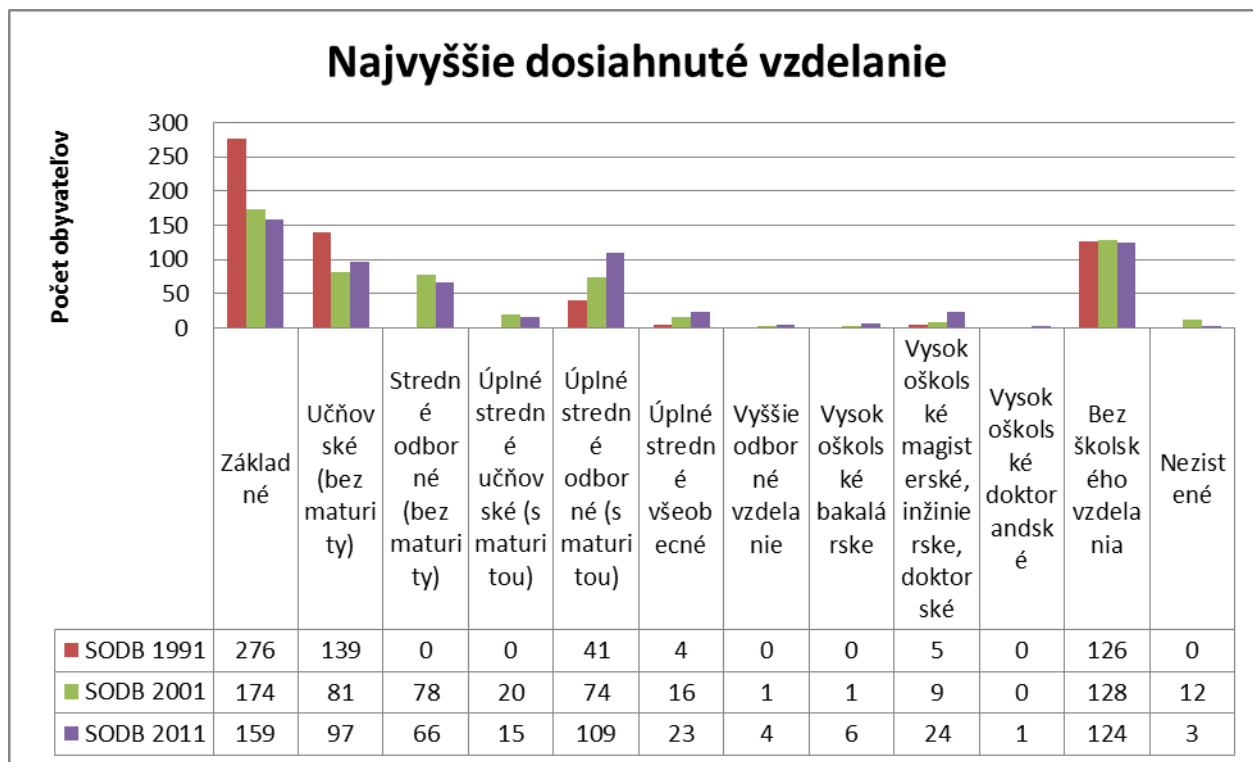
Podľa výsledkov sčítania obyvateľov, domov a bytov bola vzdelanostná a kvalifikačná štruktúra obyvateľov obce Sirník nasledujúca:

Tabuľka č. 13 – Najvyššie dosiahnuté vzdelanie obyvateľstva obce Sirník

Najvyššie dosiahnuté vzdelanie		SODB 1991	SODB 2001	SODB 2011
Základné		276	174	159
Učňovské (bez maturity)		139	81	97
Stredné odborné (bez maturity)		0	78	66
Úplné stredné učňovské (s maturitou)		0	20	15
Úplné stredné odborné (s maturitou)		41	74	109
Úplné stredné všeobecné		4	16	23
Vyššie odborné vzdelanie		0	1	4
Vysokoškolské bakalárske		0	1	6
Vysokoškolské magisterské, inžinierske, doktorské		5	9	24
Vysokoškolské doktorandské		0	0	1
Vysokoškolské spolu		5	10	31
Študijný odbor	prírodné vedy	0	0	2
	technické vedy a náuky I (baníctvo, hutníctvo, strojárstvo, informatika a VT, elektrotech., chémia, potravinárstvo)	0	1	3
	technické vedy a náuky II (textilná výroba, spracovanie kože, dreva, plastov, výroba hudob. nástrojov, architektúra, stavebníctvo, doprava, telekomunikácie, automatizácia, špecializované odbory)	0	0	1
	poľnohospodársko-lesnícke a veterinárne vedy a náuky	1	3	1
	zdravotníctvo	0	0	6
	spoločenské vedy, náuky a služby I (filozofia, ekonómia, politické a právne vedy, ekonomika a manažment, obchod a služby)	4	6	10
	spoločenské vedy, náuky a služby II (história, filolog., pedagogické a psych. vedy, publicistika a informácie, telovýchova, učiteľstvo)	0	0	8
	vedy a náuky o kultúre a umení	0	0	0
	vojenské a bezpečnostné vedy a náuky	0	0	0

	nezistený	0	0	0
Bez školského vzdelania		126	128	124
Nezistené		0	12	3
Spolu		591	594	631

Zdroj: www.statistics.sk



Graf č. 5 - Najvyššie dosiahnuté vzdelanie

Podľa posledného sčítania obyvateľov, domov a bytov (2011) žije v obci Sirník 159 obyvateľov so základným vzdelaním, čo predstavuje 25,19 % z celkového počtu obyvateľov obce. 147 obyvateľov obce má ukončené úplné stredné vzdelanie s maturitou. Počet vysokoškolsky vzdelaných ľudí sa každoročne zvyšuje. V roku 2011 bolo 31 obyvateľov vysokoškolsky vzdelaných (4,91 %). Bez školského vzdelania je 124 obyvateľov, čo sú vo väčšej miere deti do 16 rokov.

V obci Sirník je zriadená materská škola, ktorej zriaďovateľom je obec. Materskú školu v súčasnosti navštevuje 21 žiakov. Vývoj počtu žiakov navštevujúcich materskú školu za posledných 6 rokov je uvedený v nasledujúcej tabuľke. V súčasnosti je materská škola jednotriedna. Materská škola je vybavená interaktívnou tabuľkou. V areáli materskej školy sa nachádza detské dopravné ihrisko. V materskej škole sa nachádza školská kuchyňa a jedáleň. Materská škola organizuje pre deti, rodičov a priateľov každoročne kultúrne a spoločenské podujatia: Karneval, Deň detí, Mikuláš, Deň jabĺčok, Halloween, návšteva divadelného predstavenia, rozlúčka s predškólakmi, slávnostný zápis do I. ročníka základnej školy a mnoho ďalších. Budova Materskej školy bola postavená v 70-80 tých rokoch minulého storočia a v súčasnosti je potrebná jej rekonštrukcia a modernizácia.

Tabuľka č. 14 – Počet žiakov navštevujúcich Materskú školu

Školský rok	2010/2011	2011/2012	2012/2013	2013/2014	2014/2015	2015/2016
Počet žiakov	21	20	18	20	20	21

Zdroj: Vlastné spracovanie

V obci sa nachádza základná škola, ktorej zriaďovateľom je obec Sirník. V súčasnosti základnú školu navštevuje 34 žiakov. Škola má v súčasnosti 2 triedy. Po ukončení štvrtej triedy, žiaci pokračujú vzdelávanie v základných školách v blízkom okolí (obec Cejkov), alebo v meste Trebišov. Škola má pre vzdelávací proces moderné technické vybavenie. Počítačová učebňa je vybavená počítačmi s prístupom na internet, v každej triede sú interaktívne tabule. Stravovanie žiakov je zabezpečené v jedálni materskej školy. Pri škole pôsobí školský klub detí, ktorý je neoddeliteľnou súčasťou Základnej školy. Je plný hier a zábavy. Školský klub detí zabezpečuje pre deti, ktoré plnia povinnú školskú dochádzku nenáročnú činnosť podľa školského výchovného programu, zameranú na ich prípravu na vyučovanie a na uspokojovanie a rozvíjanie ich záujmov v čase mimo vyučovania. Každoročne organizuje karneval, Deň detí, športovú olympiádu, „Červené jabĺčko“, Deň zeme, tvorivé dielne, školu v prírode, turistické vychádzky, pobyt na multifunkčnom ihrisku a iné. Pri základnej škole je rozvinutá aj mimoškolská činnosť a to v krúžkoch divadelný, zdravotnícky, krúžok anglického jazyka. Budova Základnej školy bola postavená v roku 1936 a v súčasnosti je potrebná jej rekonštrukcia a modernizácia.

Tabuľka č. 15 – Počet žiakov navštevujúcich Základnú školu

Školský rok	2010/2011	2011/2012	2012/2013	2013/2014	2014/2015	2015/2016
Počet žiakov	29	31	36	33	35	34

Zdroj: Vlastné spracovanie

2.5. Ekonomické zdroje

Ekonomicky aktívne obyvateľstvo

Tabuľka č. 16 – Ekonomicky aktívne obyvateľstvo

Vek, pohlavie		Postavenie v zamestnaní						Ekonomicky aktívni spolu
		zamestnanci	podnikatelia		členovia družstiev	vypomáhajúci (neplatení) členovia domácností v rod.podnik.	ostatní a nezistení	
			so zamestnancami	bez zamestnancov				
Úhrn	muži	133	4	16	0	0	15	168
	ženy	97	3	17	0	0	11	128
	spolu	230	7	33	0	0	26	296
%		77,7	2,4	11,1	0	0	8,8	100
Z obyvateľstva v produktívnom veku podiel ekonomicky aktívnych								
Muži		-	-	-	-	-	-	77,3
Ženy		-	-	-	-	-	-	58,2
Spolu		-	-	-	-	-	-	67,7

Zdroj: www.statistics.sk

Podľa posledného sčítania obyvateľov domov a bytov v roku 2011 bolo 296 obyvateľov ekonomicky aktívnych (168 mužov a 128 žien). Najviac obyvateľov je zamestnaných a pôsobia v roli zamestnanca (230). V obci Sirník je potenciál ekonomicky aktívneho obyvateľstva, len pracovné príležitosti v obci, okrese sú obmedzené. 205 obyvateľov dochádza za prácou do mesta Trebišov, Veľké Kapušany. Obyvatelia obce pracujú v nasledujúcich odvetviach ekonomickej činnosti – verejná správa a obrana (32 obyvateľov), maloobchod (27 obyvateľov), zdravotníctvo (24 obyvateľov), pozemné doprava (20 obyvateľov), poľnohospodárstvo (19 obyvateľov), dodávka elektrickej energie, plynu (18 obyvateľov) a v mnohých iných odvetviach.

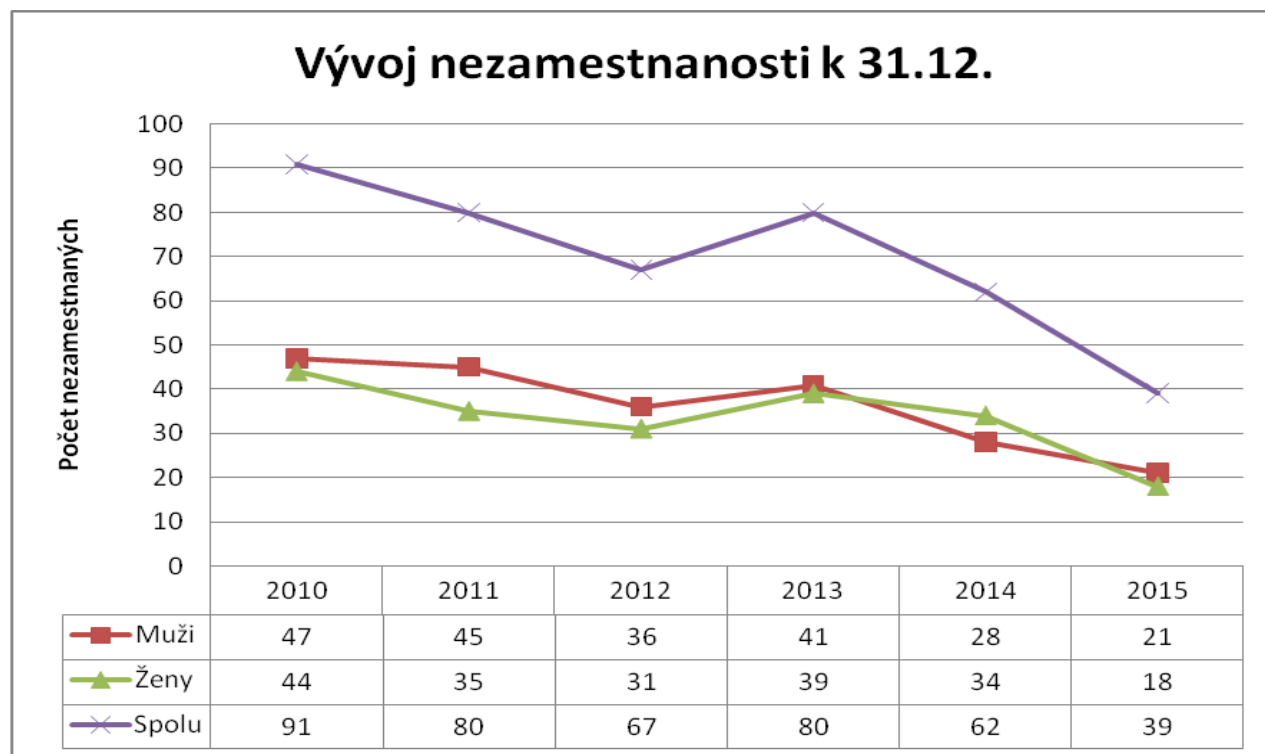
Nezamestnanosť

Tabuľka č. 17 – Nezamestnanosť

Pohlavie/Rok	2010	2011	2012	2013	2014	2015
Muži	47	45	36	41	28	21
Ženy	44	35	31	39	34	18
Spolu	91	80	67	80	62	39

Zdroj: www.statistics.sk

Podľa sledovaných hodnôt bol zaznamenaný najvyšší počet evidovaných nezamestnaných v roku 2010, čo bolo 91 osôb. V roku 2015 bolo nezamestnaných 39 osôb. Miera evidovanej nezamestnanosti dosiahla v k 31.12.2014 v okrese Trebišov 18,42 %.



Graf č. 6 - Vývoj nezamestnanosti v obci

2.6. Materiálne a fyzické zdroje

Zariadenia občianskej vybavenosti

Vybavenosť obce je na dobrej úrovni. Poskytuje miestnym obyvateľom, ale aj návštevníkom priemerný komfort. Obec sa sústavne snaží o vylepšenie kvality života. Obytné plochy a plochy občianskej vybavenosti zaberajú podstatnú časť zastavaného územia obce. Prevláda zástavba izolovaných rodinných domov. V obci sa nachádza Základná škola (ročník 1.-4.) a Materská škola s právnou subjektivitou a ich zriaďovateľom je obec. V Materskej škole sa nachádza jedáleň. Jedáleň zabezpečuje stravovanie aj pre žiakov základnej školy. Občianska vybavenosť a služby sú v obci na dobrej úrovni. V obci sa nachádza predajňa rozličného tovaru, ktorá počet potravín s veľmi dobrou a najmä blízkou dostupnosťou z intravilánu obce. Svojím obyvateľom poskytuje svoje služby obecný úrad. Súčasťou budovy je kultúrny dom, v ktorom sa konávajú svadby, plesy, krstiny, rôzne iné oslavy, spoločenské podujatia. V budove obecného úradu pôsobí obecná knižnica. V obci pôsobí Dobrovoľný hasičský zbor, ktorý má v súčasnosti 25 členov. Dobrovoľný hasičský zbor pôsobí v budove požiarnej zbrojnice a má pre svoju činnosť

k dispozícii materiálne – technické vybavenie. Nedostatkom z hľadiska občianskej vybavenosti je absencia lekárskej služby. Možno konštatovať, že obecné budovy a objekty, ako Obecný úrad, Kultúrny dom, Materská škola, Požiarna zbrojnica, Dom smútku, Obecná komunitná budova sú v pôvodnom stave a v súčasnosti je potrebná ich rekonštrukcia a modernizácia.

Tabuľka č. 18 – Občianska vybavenosť

1.	Obecný úrad
2.	Kultúrny dom
3.	Obecná knižnica
4.	Požiarna zbrojnica
5.	Materská škola
6.	Základná škola
7.	Dom smútku
8.	Multifunkčné ihrisko
9.	Detské dopravné ihrisko
10.	Kostol Reformovanej kresťanskej cirkvi
11.	Kostol Gréckokatolíckej cirkvi
12.	Obecná komunitná budova
13.	Predajňa rozličného tovaru

Zdroj: Vlastné spracovanie

Rozvoj bývania

Tabuľka č. 19 – Domový fond

Domový fond/SODB	SODB 1991	SODB 2001	SODB 2011
Rodinné domy	139	144	143
Bytové domy	0	0	0
Ostatné budovy	0	0	0
Domový fond spolu	139	144	143
Trvalo obývané	134	133	138

Zdroj: www.statistics.sk

Prevažná časť obyvateľov žije v rodinných domoch vidieckeho typu. Pri poslednom sčítaní obyvateľov, domov a bytov v roku 2011 bolo v obci 138 trvalo obývaných a 5 neobývaných domov. V obci nie sú žiadne bytové domy.

Sociálne služby

Obec poskytuje sociálnu starostlivosť pre občanov v poproduktívnom veku vo forme opatrovateľskej služby. Prostredníctvom jednej opatrovateľky zabezpečuje denné návštevy starších resp. odkázaných občanov s výkonom služieb: meranie tlaku, cukru, zabezpečovanie nákupov, doprovod k lekárovi, objednávanie a donáška liekov a pod.

Zdravotníctvo

V obci sa nenachádza zdravotné stredisko. Najbližšie ambulancie sú v obci Novosad a Cejkov. V zdravotnom stredisku v Novosade sú zastúpené tieto ambulancie: všeobecná ambulancia pre dospelých, stomatologická ambulancia a pediatrická ambulancia. V Cejkove je všeobecná ambulancia pre dospelých a stomatologická ambulancia. Najbližšia lekáreň sa nachádza v obci Novosad. Špecializovaná zdravotná starostlivosť je v meste Trebišov, ktoré je vzdialené od obce 21 km, resp. v krajskom meste Košice.

Šport a rekreácia

V obci sú vybudované športoviská – multifunkčné ihrisko, detské dopravné ihrisko. V zime v prípade priaznivých poveternostných podmienok je zriadená ľadová plocha, ktorá je voľne dostupná pre obyvateľov obce. Základná škola pravidelne organizuje pre deti športový deň „Olympiáda pre deti“. Na území obce sa každoročne od roku 2012 organizuje Slovenský pohár v motocrosse a Regionálny pohár východ na trase Hraň – Sirník.

Kultúra

Obec každoročne v spolupráci s Materskou a Základnou školou organizuje oslavy pri príležitosti Dňa matiek, Mikulášske oslavy. Pre obyvateľov obce ale aj blízkeho okolia sa každoročne koná Fašiangový ples a Rifľový bál.

Podnikateľské subjekty a inštitúcie

Na území obce sa nachádzajú podnikateľské subjekty aj mimovládne organizácie. Najvýznamnejšie z nich sú uvedené v nasledujúcej tabuľke. V prílohe Programu hospodárskeho rozvoja a sociálneho rozvoja obce sa nachádzajú formuláre č. A7B Evidencia podnikateľských subjektov a č. A8 Evidencia mimovládnych organizácií. V uvedených formulároch sú podrobné informácie o týchto subjektoch.

Tabuľka č. 20 – Podnikateľské subjekty

P.č.	Názov organizácie	IČO	Oblasť podnikania
1.	Agrocent, s. r. o.	44649657	poľnohospodárska výroba
2.	Jozef Volčko - Autoškola	37540785	autoškola
3.	Oľga Horosová - Rozličný tovar Denisa	40953556	predaj tovaru - maloobchod
4.	Ľuboš Novomeský	41604296	stavebné a dokončovacie práce
5.	Emília Ješová - MILKA-ZÁKAZKOVÉ KRAJČÍRSTVO	37541081	šitie odevov na zákazku
6.	SHR Margita Ješová	31285821	kvetinárstvo, predaj kvetov
7.	SHR Miroslav Maďar	31309241	súkromne hospodáriaci roľník
8.	SHR František Šváb	35477903	súkromne hospodáriaci roľník
9.	SHR Vojtech Balog	44088001	súkromne hospodáriaci roľník
10.	SHR Timon Rugovský	47221445	súkromne hospodáriaci roľník
11.	SHR Bianka Rugovská	50099361	súkromne hospodáriaci roľník
12.	SHR Simona Tarčová	50099353	súkromne hospodáriaci roľník
13.	SHR Viktor Kalán	35557648	súkromne hospodáriaci roľník

Zdroj: Vlastné spracovanie

Cestovný ruch

V obci sa nenachádzajú žiadne zariadenia cestovného ruchu. Obcou prechádzajú významné cyklo a turistické trasy.

2.7. Technická infraštruktúra

Dopravná infraštruktúra

Obec Sirník je dopravne napojená na cestnú sieť prostredníctvom cesty III/3663, ktorá je dopravne napojená na cestu č. II/552 Košice - Veľké Kapušany. Cesta č III/3663 tvorí v obci hlavnú dopravnú os a plní funkciu zbernej komunikácie, je funkčnej triedy B3, kategórie 8,5/40. Uvedená cesta vedie z obce Novosad, cez Hraň do Sirníka cez Brehov a končí v obci Cejkov. Na uvedenú komunikáciu sú napojené ostatné miestne komunikácie. Obecné komunikácie sú v dĺžke 3,5 km. V intraviláne obce sa nachádzajú miestne komunikácie a chodníky. Parkovisko sa nachádza pri obecnom úrade, kde je vytvorených 20 parkovacích miest a pri multifunkčnom ihrisku je 25 parkovacích miest. Pešia doprava nie je v súčasnosti komplexne riešená. Obcou vedie 413 m chodníkov pre peších.

Cestná doprava

Spojenie obce s mestom Trebišov a okolitými obcami je zabezpečená SAD. Verejnú hromadnú dopravu zabezpečujú prímestské autobusové linky. Linky sú spojené s autobusovou a železničnou stanicou v meste Trebišov a krajským mestom Košice, ktoré umožňujú obyvateľom obce spojenie na medzimestskú diaľkovú a medzinárodnú dopravu.

Železničná doprava

Obcou neprechádza železničná doprava. Najbližšia železničná stanica sa nachádza v Michalňanoch vo vzdialenosti 17 km, odkiaľ smerujú vlaky do Košíc a Čiernej nad Tisou a v meste Trebišov vo vzdialenosti 21 km.

Letecká doprava

Najbližšie nachádzajúcim sa letiskom je Letisko Košice – druhé najväčšie letisko Slovenska. Leží cca 6 km južne od centra mesta Košice. Prevádzkovateľom medzinárodného letiska Košice je obchodná spoločnosť Letisko Košice - Airport Košice, a.s.

Zásobovanie pitnou vodou

Obec je napojená na skupinový vodovod Slovenské Nové Mesto – Trebišov v obci Veľaty. Do obce sa privádza zásobovacím potrubím na trase Sirník – Kysta – Novosad. Všetky domácnosti sú napojené na verejný vodovod. Vodovod je v správe Východoslovenskej vodárenskej spoločnosti, závod Trebišov. Obyvatelia obce ako zdroj pitnej vody využívajú aj vlastné vodné zdroje – studne.

Kanalizácie a ČOV

Obec nemá v súčasnosti vybudovanú kanalizáciu ani čističku odpadových vôd. Domácnosti sú vybavené vlastným septikom (žumpou). Dažďové vody sa zbierajú v cestných rigoloch a tečú do melioračného kanála.

Plyn

Obec je plne plynofikovaná STL rozvodmi plynu a zásobovaná zemným plynom z RS VTL/STL Hraň prostredníctvom VTL plynovodu MŠP – Hraň – Brehov – Zemplín – Borša . Plynovody a zariadenia sú v správe SPP a.s. V súčasnosti obyvatelia obce využívajú plyn, alebo sa vrátili k tuhému palivu, resp. k alternatívnym zdrojom.

Energetická sieť

Dodávka elektrickej energie je zabezpečená z elektrickej stanice ES 110/22 kV ES Trebišov. Na uvedenú linku je pripojených 12 transformačných staníc, ktoré zásobujú bytovú, priemyselnú a poľnohospodársku zástavbu. Dodávka elektrickej energie pre jednotlivých odberateľov v obci je vykonávaná verejným NN vzdušným rozvodom prierezom lana Al-Fe 70,50,35 mm² na betónových stožiaroch.

Telekomunikácie a internet

Telekomunikačná sieť je káblová. V obci je dobré pokrytie signálu všetkých mobilných operátorov. Internetový signál je šírený prostredníctvom súkromnej spoločnosti. Prijem signálu je dostačujúci, rýchlosť pripojenia na internet je nedostačujúca, je potrebné riešiť túto skutočnosť.

Rozhlas a televízia

Obyvatelia obce Sirník využívajú služby spoločností, ktoré poskytujú prístup k televíznym a rozhlasovými staniciam prostredníctvom satelitných služieb.

2.8. Životné prostredie

Ochrana pred povodňami a správa povodí

Cez katastrálne územie obce preteká rieka Ondava v dĺžke 4 km. Na celom úseku je tok rieky upravený a chránený pravo brežnou a ľavo brežnou hrádzou. Táto časť podľa povodňového plánu správcu toku SVP Povodie Bodrogu Trebišov je zadelená do povodňového úseku I/B2. Tok nekrižujú žiadne stavby. Rieka Ondava a melioračný kanál pravidelne ohrozujú príľahlé územia, budovy a súkromné objekty. Vnútorné vody v katastri obce sú odvádzané melioračným kanálom smerom k stavidlu a k prečerpávacej stanici. Melioračný kanál je značne zanesený, už niekoľko desaťročí neutržiavaný. Prírodné jazera slúžiace na akumuláciu vnútornej vody sú taktiež zanesené a z vyššie uvedeného dôvodu každoročne dochádza ku škode na majetku občanov.

Odpadové hospodárstvo

Obec má vypracovaný Program odpadového hospodárstva Združenia obcí pre separovaný zber ZEMPLÍN, n. o. na roky 2011 – 2015. Na území obce vzniká predovšetkým komunálny

odpad, ktorý je produkovaný obyvateľmi. Komunálny odpad je vyvážený minimálne raz mesačne. Obec má zavedený separovaný zber. Obyvatelia obce sústreďujú a triedia odpad do vriec (plasty, papier, sklo, kovy, elektro odpad, jedlé oleje) a podľa vopred určeného a schváleného harmonogramu je odpad vyvážený. V katastrálnom území obce sa nachádza skládka odpadov.

Tabuľka č. 22 – Produkcia a zneškodnenie komunálneho odpadu k 31.12.2015 v t

Komunálny odpad	41,74
Plasty	6,51
Papier a lepenka	0,86
Sklo	3,71
Biologicky rozložiteľný odpad	12,22
Iné (kovy, vyradené zariadenia, vyradené elektrické zariadenia)	1,46

Zdroj: Vlastné spracovanie

Ovzdušie

Na znečistenie ovzdušia v obci prispieva vplyv cestnej dopravy a to najmä emisie a prašnosť. Negatívny vplyv je najvýraznejší najmä v bytovej zástavbe priliehajúcej k priesahu hlavných III/3663. Potencionálnymi prevádzkovateľmi s malým zdrojom znečistenia ovzdušia sú osoby právnické aj fyzické s oprávnením na podnikanie. Títo zodpovedajú za vypúšťanie znečisťujúcich látok do ovzdušia. Kvalita ovzdušia v súčasnosti vyhovuje normám EÚ pre bývanie.

2.9. Samospráva

Obec samostatne rozhoduje a uskutočňuje všetky úkony súvisiace so správou obce a jej majetku, všetky záležitosti, ktoré ako jej samosprávnu pôsobnosť upravuje osobitný zákon, ak takéto úkony podľa zákona nevykonáva štát alebo iná právnická alebo fyzická osoba. Samosprávu obce vykonávajú obyvatelia:

- orgánmi obce,
- miestnym referendom,
- zhromaždením obyvateľov obce.

Orgánmi obce sú:

- obecné zastupiteľstvo,
- starosta obce.

Pri obecnom zastupiteľstve pôsobia komisie:

- finančná a správy obecného majetku, sociálna, bytová, výstavby a územného plánovania - 4 členovia,
- životného prostredia , ochrany verejného poriadku , kultúry, vzdelávania mládeže a športu , dopravnej a požiarnej prevencie – 3 členovia.

Tabuľka č. 23 – Obecný úrad

Oddelenie	Počet zamestnancov
Administratíva OÚ	2
Opatrovateľka	1
Terénny sociálny pracovník	1
Upratovačka	1
Materská škola	3
Školská jedáleň	2
Základná škola	4
Hlavný kontrolór obce	1

Zdroj: Vlastné spracovanie

2.10. Rozpočet obce

Tabuľka č. 24 – Rozpočet obce

Príjmy/Výdavky	Rok 2011	Rok 2012	Rok 2013	Rok 2014	Rok 2015
Bežné príjmy	341 768	259 321,15	286 629,19	312 626,8	487 848,39
Bežné výdavky	254 619	262 162	287 816	305 833	410 621
Kapitálové príjmy	213 965	196 075,39	7 375	194 958,34	304 790
Kapitálové výdavky	24 678	223 697,54	25 260,89	200 632,27	210 021
Príjmové FO	14 077	40 486	20 240	10 000	126 950
Výdavkové FO	202 163	0	0	0	119 950
Príjmy celkom	555 733	455 396,54	294 004,19	507 585,14	792 638,72
Výdavky celkom	279 297	495 859,69	313 077,2	506 465,38	620 642,01

Zdroj: Vlastné spracovanie

Hospodárenie obce sa riadi podľa schváleného rozpočtu na príslušný kalendárny rok. V roku 2015 obec vykázala výsledok hospodárenia vo všetkých oblastiach, t. j. z bežných príjmov a výdavkov, v kapitálovej oblasti, aj z finančných operácií prebytok.

2.11. Analýza externého prostredia

Vonkajšie prostredie je určované Európskou úniou a legislatívou Slovenskej republiky. V danej oblasti je smerodajný najmä Národný plán reforiem Slovenskej republiky platný pre roky 2014 a 2015. Jedná sa o opatrenia, ktoré sa vláda zaviazala plniť v nasledujúcom období:

Konsolidačné opatrenia 2015-2017

- Zachovanie výnosu a zvýšenie úspešnosti DPH.
- Registračné pokladnice pre lekárov a iné profesie.
- Zrážková daň na finančných a nefinančných benefity od farmaceutických spol. pre lekárov.
- Ročné zúčtovanie Sociálnej poisťovne.
- Úspory na mzdách (ESO).
- Úspory na medzispotrebe (ESO).

Efektívnosť verejných výdavkov

- Transformácia a zlučovanie podriadených organizácií kapitol štátneho rozpočtu v rámci ESO.
- Zlepšenie finančného riadenia a hospodárenia poskytovateľov zdravotnej starostlivosti.
- Vyrovnané hospodárenie fakultných a univerzitných nemocníc.
- Implementácia prvej fázy e-health eSO1.
- Výdavkové priority - zvýšenie miezd učiteľom, zamestnancom úradov práce, kapacít materských škôl.
- Výstavba diaľnic.

Boj proti daňovým podvodom a analytické kapacity

- Tretia etapa akčného plánu formou opatrení na zlepšenie výberu daní: najmä centralizácia informácií z mýtného systému, registra motorových vozidiel a obyvateľstva, prístup k informáciám o účtoch prešetrovaných osôb a firiem. Zavedenie insolvenčného registra, registra diskvalifikovaných osôb a ratingu daňových subjektov. Okrem toho sa zriadia špecializované senáty na krajských súdoch so zameraním na daňovú oblasť.
- Posilnenie analytických kapacít a vybudovanie analytickej jednotky na Finančnej správe SR.
- Zverejňovanie platenia DPPO.

Služby zamestnanosti, dlhodobá nezamestnanosť

- Prioritizovanie poradenských a individualizovaných verejných služieb zamestnanosti vrátane zvýšenia ich administratívnych kapacít s cieľom zlepšenia prístupu k zamestnaniu pre dlhodobo nezamestnané osoby, pracovníkov s nízkou kvalifikáciou, starších ľudí a žien.

- Poskytovanie kariérneho poradenstva pre dospelých na zlepšenie uplatniteľnosti na trhu práce.
- Centralizácia databázy uchádzačov o zamestnanie a poberateľov sociálnych dávok, kompletizácia a prepojenie s relevantnými inštitúciami.
- Analýza čistej účinnosti a efektívnosti výdavkov jednotlivých opatrení aktívnej politiky trhu práce.
- Posilnenie finančných motivácií zamestnať sa - súbeh dávky v hmotnej núdzi a mzdy.

Predškolské zariadenia

- Budovanie nových zariadení služieb starostlivosti o dieťa.
- Rozšírenie kapacít materských škôl, rozšírenie existujúcich foriem výchovy a vzdelávania o prípravné triedy materskej školy a zvýšenie časovej dotácie pre predškolské vzdelávanie.

Nezamestnanosť mladých

- Prijatie systému záruk pre mladých ľudí do 29 rokov.
- Identifikácia sektorovej potreby zručností na trhu práce a dopytu po kvalifikovanej pracovnej sile prostredníctvom Národnej sústavy povolání (NSP).

Odborné vzdelávanie a postavenie učiteľov

- Zvyšovanie miezd učiteľov.
- Lepšie zapojenie zamestnávateľov a zamestnávateľských zväzov do systému odborného vzdelávania a prípravy, podpora odbornej praxe žiakov vykonávanej priamo v podnikoch a zmeny v normatívnom financovaní odborného regionálneho školstva s cieľom posilniť kvalitu odborného vzdelávania.

Marginalizované rómske komunity

- Zvyšovanie počtu asistentov učiteľov.
- Vydávanie učebníc a učebných textov v slovenskom a v rómskom jazyku.

Výskum a vývoj

- Opatrenia z Akčného plánu stratégie RIS3.
- Transparentnosť regulácie sieťových odvetví.
- Hodnotenie potreby ďalšej regulácie.
- Zverejňovanie analýzy ku všetkým zásadnejším zmenám politik regulačného obdobia.
- Vybudovanie dátového centra na webovom sídle URSO.

Prepájanie sústav a sietí

- Prepojenie plynárenských sietí s Poľskom a Maďarskom.
- Prepojenie elektrizačných sústav s Maďarskom.

Energetická efektívnosť v podnikoch

- Podpora energetických auditov pre malé a stredné firmy.
- Implementácia smernice o energetickej efektívnosti.

Verejná služba

- Reforma štátnej služby.
- Model prevádzky Integrovaných obslužných miest.
- Grantový program pre posilnenie analytických kapacít vo VS.
- ESO - Efektívna, spoľahlivá a otvorená štátna správa.

Justícia

- Skrátene dĺžky súdneho konania.
- Elektronický súdny spis.
- Zavedenie elektronickej Zbierky zákonov SR.

2.12. STEEP Analýza

Externé prostredie je prostredie, na ktoré obec nemá vplyv a nemôže ho nijakým spôsobom ovplyvniť. Naopak toto prostredie ovplyvňuje obec a tá nemá inú možnosť ako sa prvkom tohto prostredia čo najlepšie prispôbiť. Táto analýza predvída budúci možný vývoj a oblasti, ktoré môžu ovplyvniť riešenie problémov, plánov a výziev, ktoré si obec zadefinovala, ako prioritné pre svoj rozvoj.

Tabuľka č. 25 – STEEP Analýza

Sociálna oblasť	Technologická oblasť	Ekonomická oblasť
Demografické zmeny obyvateľstva	Využívanie IKT, inovácií, kreatívneho priemyslu, moderných alternatívnych technológií	Využívanie štrukturálnych fondov EÚ, grantov na realizáciu investičných a neinvestičných rozvojových projektov
Absencia adekvátneho prepojenia vzdelávacieho systému s potrebami trhu práce	Zlepšovanie kvality služieb verejnej správy pre verejnosť	Investičné príležitosti pre zamestnávateľov a podnikateľov
Nárast kriminality, chudoby, MRK	Rast výskumu, vývoja, inovácií	Dobudovanie infraštruktúry

Ekologická oblasť	Politická oblasť	Hodnotová oblasť
Objavenie dosiaľ neidentifikovaných ekologických zdrojov znečistenia	Pripravenosť Vlády SR na čerpanie finančných prostriedkov zo štrukturálnych fondov EÚ	Propagácia európskych demokratických princípov, hodnôt, tolerancie, spolupatričnosti a vzájomnej spolupráce
Zhoršenie kvality podzemných vôd a nedostatok pitnej vody	Podpora Vlády SR podnikateľskému prostrediu, cestovnému ruchu	Vytrácanie základných morálnych hodnôt, rodinnej a medzigeneračnej súdržnosti, nárast radikalizmu a extrémizmu
Zhoršenie kvality ovzdušia	Presúvanie kompetencií štátu na samosprávy bez primeranej finančnej podpory	Zmena postojov obyvateľov obce a záujem o veci verejné

Zdroj: Vlastné spracovanie

2.13. SWOT Analýza

Nasledujúca SWOT analýza sa zameriava na silné, slabé stránky obce a jej územia z pohľadu vnútorného prostredia. Z pohľadu vonkajších vplyvov boli zadefinované príležitosti a ohrozenia prioritných rozvojových oblastí. Na základe tejto analýzy budú formulované hlavné rozvojové ciele. Sledovať a vyhodnocovať vývojové trendy v regióne v neustále meniacom sa vonkajšom prostredí, určiť smer vývoja ako príležitosť alebo hrozbu je v súčasnosti pre obec Sirmík nevyhnutná. Účelom SWOT analýzy je posúdenie vnútorných predpokladov k uskutočneniu rozvojového zámeru a rozbor príležitostí a ohrození z vonkajšieho prostredia (potreby obyvateľov a ostatných subjektov pôsobiach na území obce).

Tabuľka č. 26 – SWOT Analýza

Silné stránky	Slabé stránky
<ul style="list-style-type: none"> ➤ blízkosť obce od mesta Trebišov ➤ vybudovaný vodovod ➤ vhodné klimatické podmienky a pretrvávajúca tradícia poľnohospodárstva ➤ atraktívne prostredie pre rozvoj cestovného ruchu ➤ zastúpenie zariadení občianskej vybavenosti (Kultúrny dom, Dom smútku) 	<ul style="list-style-type: none"> ➤ nevybudovaná kanalizácia a ČOV ➤ zlý technický stav miestnych komunikácií a chodníkov ➤ zastaralé verejné osvetlenie a miestny rozhlas ➤ nedostatočný počet parkovacích miest na verejných priestranstvách ➤ chýbajúca stratégia podpory MSP ➤ vysoká nezamestnanosť obyvateľov obce

<ul style="list-style-type: none"> ➤ existencia ZŠ a MŠ ➤ bohaté kultúrne, športové a cirkevné tradície ➤ existencia športovísk a detského dopravného ihriska ➤ pozitívny prístup samosprávy k zachovaniu prírodného dedičstva ➤ fungujúci dobrovoľný hasičský zbor ➤ kvalifikovaná pracovná sila ➤ využívanie aktivačných prác ➤ separácia odpadu ➤ zdravší životný štýl na vidieku ➤ spracované aktuálne rozvojové dokumenty ➤ udržiavanie partnerských vzťahov na miestnej a regionálnej úrovni 	<ul style="list-style-type: none"> ➤ nepriaznivá kvalifikačná štruktúra nezamestnaných ➤ málo pracovných príležitostí na vidieku ➤ nízka úroveň HDP/obyv. v porovnaní s priemerom EÚ ➤ chýbajúce zdravotnícke služby v obci ➤ absencia ubytovacích a turistických zariadení ➤ nedostatočná propagácia obce v oblasti cestovného ruchu ➤ finančne náročná výstavba a rekonštrukcia technickej a dopravnej infraštruktúry ➤ nedostatočné zabezpečenie proti kriminalite a vandalizmu
Príležitosti	Ohrozenia
<ul style="list-style-type: none"> ➤ dostatok úrodnej pôdy vhodnej na rozvoj poľnohospodárstva ➤ ekologické poľnohospodárstvo (ekofarmy) ➤ vysoké kultúrne povedomie obyvateľstva ➤ zvyšujúca sa atraktivita bývania na vidieku a pretrvávajúci vysoký záujem o bývanie ➤ manuálna zručnosť obyvateľov ➤ pokračujúce národné programy podporujúce zamestnanosť – aktivačné práce, absolventská prax ako aj možnosť využívať nové výhodné národné projekty na podporu zamestnávania najviac ohrozených skupín ako sú mladí ľudia a ľudia nad 50 rokov veku ➤ diverzifikácia ekonomickej základne vidieka využitím prírodných a kultúrnych hodnôt ➤ zlepšenie demografickej štruktúry vytvorením podmienok a zatraktívením regiónu pre mladé rodiny 	<ul style="list-style-type: none"> ➤ málo investícií pre rozvoj cestovného ruchu ➤ nedostatočný rozvoj podnikateľskej infraštruktúry ➤ nevybudovaná infraštruktúra pre cestovný ruch ➤ pokles demografického vývoja a starnutie obyvateľstva ➤ postupný zánik pracovných príležitostí pre obyvateľov s nižším vzdelaním ➤ odliv mladých kvalifikovaných odborníkov ➤ znižovanie reálnej úrovne príjmov miestnych rozpočtov, čo môže obmedziť financovanie rozvojových projektov z programov EÚ a iných zdrojov ➤ nárast nezamestnanosti ➤ nedostatočná ochota obyvateľstva prispôbiť sa novým podmienkam a nárokom ➤ zhoršujúca sa kriminalita ➤ zvyšovanie počtu obyvateľov žijúcich na hranici chudoby

- | | |
|---|--|
| <ul style="list-style-type: none">➤ rozvoj malého a stredného podnikania súvisiaceho s cestovným ruchom a tradičnými remeslami , s maximálnym využitím podporných programov➤ širšie využitie súčasného potenciálu športových a kultúrnych zariadení➤ budovanie cyklistických trás a infraštruktúry➤ získanie strategického investora do regiónu➤ rekonštrukcia verejného osvetlenia, obecných budov a následné zníženie energetickej náročnosti➤ možnosť získania finančných prostriedkov z EÚ a národných zdrojov | |
|---|--|

Zdroj: Vlastné spracovanie



STRATEGICKÁ ČASŤ

PROGRAMU HOSPODÁRSKEHO ROZVOJA A SOCIÁLNEHO ROZVOJA OBCE SIRNÍK

3. Strategická časť

Strategická časť Programu hospodárskeho rozvoja a sociálneho rozvoja obce nadväzuje na analytickú časť. Obsahuje stratégiu rozvoja obce pri zohľadnení jej vnútorných špecifik i vonkajších vplyvov a určuje hlavné ciele a priority rozvoja obce pri rešpektovaní princípov regionálnej politiky v záujme dosiahnutia vyváženého a udržateľného rozvoja územia. V spolupráci s miestnymi obyvateľmi boli prostredníctvom dotazníkového prieskumu identifikované silné a slabé stránky dotknutého územia. Zároveň boli stanovené aktuálne príležitosti, ktoré môžu vplývať ako hybná sila na rozvoj a tiež riziká alebo ohrozenia, ktoré by rozvoj spomaľovali alebo v určitých kritických situáciách značne obmedzili. Boli stanovené základné problémové oblasti, ktoré boli premietnuté do identifikácie základných potrieb územia. Pri zohľadnení týchto skutočností bola následne na pracovnom stretnutí navrhnutá strategická vízia územia, ktorá definuje predstavu miestnych obyvateľov o budúcom želanom stave svojho územia.

3.1. Vízia obce

Pri stanovení vízie obce Sirovník sme prihliadali na fakt, že sa pristupuje k dlhodobému horizontu na 10 – 15 rokov. Vízia by mala byť v súlade s Národnou stratégiou regionálneho rozvoja SR a Programom hospodárskeho a sociálneho rozvoja Košického kraja. V komparácii s ostatnými členskými štátmi EÚ dosiahla SR za posledné viac ako dve dekády dynamického hospodárskeho a sociálneho vývoja významný spoločenský pokrok. Postupnou realizáciou rozvojových projektov, podporných programov, vrátane štrukturálnych reforiem a systémových zmien, dochádzalo k modernizácii a modifikácii odvetvovo-sektorovej štruktúry hospodárstva, ako i konvergencii SR k ekonomicky vyspelým štátom. Vízia regionálneho rozvoja predstavuje stav, ku ktorému má Slovensko za niekoľko rokov dospieť - vymedzuje rámec pre definovanie strategických cieľov a priorít na obdobie 2014 až 2020 s výhľadom do roku 2030, ako aj postupy na ich dosiahnutie. Vízia regionálneho rozvoja Slovenska je definovaná takto:

**„Slovensko ako krajina s vysokou kvalitou života občanov vo všetkých regiónoch.
Regionálna politika umožňujúca každému regiónu využívať svoje danosti na prospech
svojho trvalo udržateľného hospodárskeho, sociálneho a územného rozvoja, a tým rozvoja
Slovenskej republiky ako vysoko vyspelého, hospodársky, politicky a sociálne súdržného
štátu, sebavedomého člena Európskej únie.“**

Počas realizácie aktualizovanej Národnej stratégie regionálneho rozvoja SR bude pri plánovacích procesoch uplatňovaný integrovaný prístup orientovaný smerom k udržateľnému sociálnemu, ekonomickému, environmentálnemu a územnému rozvoju regiónov. Očakáva sa, že regióny budú schopné efektívne využívať svoj vnútorný potenciál ako svoju konkurenčnú výhodu s cieľom

zvyšovať kvalitu života obyvateľov a v rámci jednotlivých regiónov budú znižované vnútroregionálne rozdiely.

Vízia PHSR Košického samosprávneho kraja pre roky 2016 – 2022 je nasledujúca:

„Vzájomná spolupráca jednotlivých aktérov z akademickej, podnikateľskej a verejnej obce s cieľom mobilizácie sociálneho kapitálu obyvateľov Košického kraja pri hľadaní riešení aktuálnych problémov v oblasti regionálneho rozvoja.“

S ohľadom na vyššie uvedené dokumenty na národnej a regionálnej úrovni, si obec Sírnik určila nasledujúcu víziu:

„Dobudovaním základnej infraštruktúry, rozvíjaním prírodného a kultúrneho potenciálu územia a zabezpečením permanentného všestranného rozvoja obce Sírnik, zlepšiť životné podmienky miestnych obyvateľov, vybavenosť a atraktivitu obce“

3.2. Formulácia a návrh stratégie

V procese prípravy stratégie je pre presnejšie potreby programového obdobia 2016 - 2022 vhodné stanoviť strategický cieľ (globálny cieľ), ktorý povedie k naplneniu dlhodobej vízie rozvoja obce Sírnik zameranej na rozvoj v programovom období 2014-2020. V tejto súvislosti je potrebné brať do úvahy hlavné ciele stratégie „Európa 2020“.

Hlavný cieľ	Indikátor
1. Zamestnanosť	
Zvýšiť mieru zamestnanosti obyvateľstva vo veku 20-64 rokov zo súčasných 65% na minimálne 72%	Miera zamestnanosti obyvateľov vo veku 20-64 rokov
2. Výskum a vývoj	
Dosiahnuť cieľ investovať do výskumu a vývoja 3 % HDP najmä zlepšovaním podmienok pre investície súkromného sektoru do výskumu a vývoja	Hrubé domáce výdavky na vedu a výskum (GERD)výskum
3. Zmena klímy a energetická udržateľnosť	
Znížiť emisie skleníkových plynov o minimálne 13% v porovnaní s úrovňami z roku 2005	Emisie skleníkových plynov
Zvýšiť podiel obnoviteľných zdrojov energie o 14%	Podiel obnoviteľných zdrojov energie na konečnej spotrebe energie
Zvýšiť energetickú účinnosť o 11%	Energetická účinnosť ekonomiky

4. Vzdelávanie	
Znížiť mieru predčasného ukončenia školskej dochádzky pod 6%	Počet ľudí, ktorí predčasne ukončili školskú dochádzku
Zvýšiť podiel obyvateľstva s ukončeným VŠ vzdelaním zo súčasných 27% na minimálne 40%	Počet študentov podľa pohlavia vo veku 30-34 rokov
5. Boj proti chudobe	
Znížiť počet obyvateľov, ktorí sú ohrození chudobou a sociálnym vylúčením na 17,2%	Počet ľudí žijúcich pod hranicou chudoby alebo sociálne vylúčené osoby
	Energetická účinnosť ekonomiky

Stratégia zároveň identifikovala nové mechanizmy na povzbudenie rastu a tvorby pracovných miest. Bližšie sa im venuje v 7 hlavných iniciatívach:

Inteligentný rast

- Digitálna agenda pre Európu
- Inovácia v Únii
- Mládež v pohybe

Udržateľný rast

- Európa efektívne využívajúca zdroje
- Priemyselná politika vo veku globalizácie

Inkluzívny rast

- Program pre nové zručnosti a nové pracovné miesta
- Európska platforma na boj proti chudobe

Finančné prostriedky EÚ zamerané na rozvoj vidieka sú zabezpečené z Európskeho poľnohospodárskeho fondu pre rozvoj vidieka (EPFRV). Spolu so štrukturálnymi fondmi EÚ (EFRR, ESF a KF) a Európskym námorným a rybárskym fondom (ENRF) spoločne predstavujú európske štrukturálne a investičné fondy (ESIF). Z týchto fondov bude podpora EÚ na Slovensku financovaná prostredníctvom nasledovných operačných programov:

- OP Výskum a inovácie
- OP Integrovaná infraštruktúra,
- OP Ľudské zdroje,
- OP Kvalita životného prostredia
- Integrovaný regionálny OP,
- OP Efektívna verejná správa,
- OP Technická pomoc,
- Program rozvoja vidieka,
- OP Rybné hospodárstvo.

Pre stanovenie strategického cieľa obce Sirník sa zdá najpriateľnejšie prevziať filozofiu a snažiť sa priblížiť k strategickým cieľom vyplývajúcim z Národnej stratégie regionálneho rozvoja Slovenskej republiky (Uznesenie Vlády SR č. 222, máj 2014). Uvedený materiál je v súlade s inými strategickými a koncepcnými dokumentmi (vrátane dokumentu Európa 2020), v oblasti politiky súdržnosti nadväzuje na Partnerskú dohodu SR na roky 2014–2020, v oblasti územného rozvoja je stratégia koordinovaná s Koncepciou územného rozvoja Slovenska. Prostredníctvom nástrojov politiky rozvoja tento dokument nadväzuje aj na realizáciu rozvojových programov financovaných zo štátneho rozpočtu a doplnkových zdrojov financovania. Aktualizácia národnej stratégie hodnotí východiskový stav a predkladá princípy zásadného smerovania v prioritných oblastiach, na ktoré je potrebné v súlade so stratégiou „Európa 2020“ klásť v regionálnom rozvoji Slovenskej republiky hlavný dôraz.

„Strategickým cieľom rozvoja obce Sirník do roku 2022 je vytvoriť podmienky pre zvýšenie:

- **kvality života obyvateľov obce,**
- **jej atraktivity a vybavenosti,**
- **konkurencieschopnosti a ekonomickej výkonnosti s vyváženým rozvojom oblastí trvale udržateľného rozvoja“.**

Formulár – Tabuľka strategických cieľov a opatrení

PRIORITNÉ OSI		
PO1	PO2	PO3
Prioritná oblasť – sociálna	Prioritná oblasť – hospodárska	Prioritná oblasť - environmentálna
Cieľom sociálnej oblasti je podporovať rozvoj služieb starostlivosti o zdravie miestnych obyvateľov, sociálnych služieb, komunitnej spolupráce, sociálnej inklúzie.	Cieľom hospodárskej oblasti je zlepšiť vzhľad, vybavenosť a celkovú atraktivitu obce a tým zabezpečiť vhodné podmienky pre život miestnych obyvateľov, rozvoj investícií, podnikania a cestovného ruchu.	Cieľom environmentálnej oblasti je realizovať aktivity prispievajúce k ochrane a zlepšovaniu životného prostredia, využívaniu obnoviteľných zdrojov energie a efektívnemu systému odpadového hospodárstva.
Sociálna starostlivosť	Podnikateľské prostredie a MPS	Environmentálna infraštruktúra
	Technická infraštruktúra	Odpadové hospodárstvo
	Cestovný ruch	Protipovodňová ochrana

Zdroj: Vlastné spracovanie Obec Sirník

Tabuľka č. 27 – Stratégia obce Sirník na roky 2016 - 2022

PRIORITNÉ OSI		
PO1	PO2	PO3
Oblasť sociálnej starostlivosti	Oblasť podnikateľského prostredia a MSP	Oblasť environmentálnej Infraštruktúry
Opatrenie 1.1. Znižovanie nezamestnaných obyvateľov obce.	Opatrenie 2.1. Podpora podnikateľov a zvýšenie zamestnanosti v obci.	Opatrenie 3.1. Ochrana kvality podzemných a povrchových vôd.
Opatrenie 1.2. Rozvoj spolupráce.		
Opatrenie 1.3. Starostlivosť o seniorov.		
Opatrenie 1.4. Starostlivosť o týrané osoby		
	Oblasť technickej infraštruktúry	Oblasť odpadového hospodárstva
	Opatrenie 2.2. Rekonštrukcia a výstavba miestnych komunikácií, chodníkov, parkovísk.	Opatrenie 3.2. Efektívne odpadové hospodárstvo.
	Opatrenie 2.3. Modernizácia a rekonštrukcia obecných budov a priestranstiev.	
	Opatrenie 2.4. Bezpečnosť a ochrana obyvateľov a majetku obce.	

	Opatrenie 2.5. Rozvoja a skvalitňovanie bývania.	
	Oblasť cestovného ruchu	Oblasť protipovodňovej ochrany
	Opatrenie 2.6. Zatraktívnenie intravilánu obce.	Opatrenie 3.3. Ochrana obyvateľov pred povodňami.
	Opatrenie 2.7. Podpora cestovného ruchu.	

Zdroj: Vlastné spracovanie Sirník



PROGRAMOVÁ ČASŤ

PROGRAMU HOSPODÁRSKEHO ROZVOJA A SOCIÁLNEHO ROZVOJA OBCE SIRNÍK

4. Programová časť

Programová časť Programu hospodárskeho rozvoja a sociálneho rozvoja obce nadväzuje na strategickú časť a obsahuje opatrenia a projekty vrátane ich priradenia k jednotlivým cieľom a prioritným oblastiam. Zmyslom programovej časti je jej príspevok k splneniu stanoveného strategického cieľa „**Vytvoriť podmienky pre zvýšenie kvality života obyvateľov obce, jej atraktivity a vybavenosti, konkurencieschopnosti a ekonomickej výkonnosti s vyváženým rozvojom oblastí trvalo udržateľného rozvoja**“.

Programová časť Programu hospodárskeho rozvoja a sociálneho rozvoja obce Sirník obsahuje celkový prehľad projektov v jednotlivých oblastiach stratégie a základný návrh ukazovateľov je hodnotenie programu rozvoja. Po schválení dokumentu sa pozornosť obce sústreďuje na hľadanie možností financovania jednotlivých projektov a efektívne využívanie týchto možností.

4.1. Opatrenia a projekty

Obec Sirník sa v nasledujúcom období 2016 – 2022 rozhodla venovať trom prioritným oblastiam a to sociálnej, hospodárskej a environmentálnej. Špecifikácia opatrení a navrhované aktivity a projekty sú uvedené v tabuľke opatrení, projektov, aktivít a priorít podľa oblastí.

Tabuľka č. 28 – Tabuľka opatrení, projektov, aktivít a priorít podľa oblastí

PRIORITNÁ OBLASŤ 1 – SOCIÁLNA OBLASŤ		
Opatrenie	Projekt/Aktivita	Prioritná oblasť
Opatrenie 1.1 Znižovanie nezamestnaných obyvateľov obce	1.1.1 Udržiavanie pracovných návykov a poradenstvo a pomoc pri hľadaní zamestnania	Sociálna oblasť
	1.1.2 Spolupráca s Úradom práce sociálnych vecí a rodiny pri aktivitách podporujúcich znižovanie nezamestnanosti, rovnosť príležitostí a začleňovanie znevýhodnených skupín do pracovného procesu	
Opatrenie 1.2 Rozvoj spolupráce	1.2.1 Rozvoj spolupráce na miestnej, regionálnej a národnej úrovni	
	1.2.2 Rozvoj cezhraničnej spolupráce	
Opatrenie 1.3. Starostlivosť o seniorov	1.3.1 Zriadenie Domova pre seniorov	
Opatrenie 1.4.	1.4.1 Zriadenie Azylového domu	

Starostlivosť o týrané osoby		
PRIORITNÁ OBLASŤ 2 – HOSPODÁRSKA OBLASŤ		
Opatrenie	Projekt/Aktivita	Prioritná oblasť
Opatrenie 2.1. Podpora podnikateľov a zvýšenie zamestnanosti	2.1.1 Vytváranie verejno-súkromných partnerstiev a rozvoj spolupráce verejného a súkromného sektora	Hospodárska oblasť
	2.1.2 Výstavba priemyselného parku	
Opatrenie 2.2. Modernizácia dopravnej cestnej infraštruktúry	2.2.1 Rekonštrukcia a výstavba miestnych komunikácií	
	2.2.2 Výstavba chodníkov a parkovísk	
	2.2.3 Rekonštrukcia a výstavba rigolov	
Opatrenie 2.3. Modernizácia a rekonštrukcia obecných budov a priestranstiev	2.3.1 Rekonštrukcia a modernizácia budovy obecného komunitného centra	
Opatrenie 2.4. Bezpečnosť a ochrana obyvateľov a majetku obce	2.4.1 Vybudovanie kamerového systému	
	2.4.2 Rekonštrukcia verejného osvetlenia	
Opatrenie 2.5. Rozvoj a skvalitňovanie bývania	2.5.1 Výstavba nájomných bytov	
Opatrenie 2.6. Zatraktívnenie intravilánu obce	2.6.1 Výstavba amfiteátra	
	2.6.2 Úprava verejných priestranstiev	
	2.6.3 Výstavba detského verejného ihriska	
Opatrenie 2.7. Podpora cestovného ruchu	2.7.1 Zriadenie Domu tradícií	
	2.7.2 Zriadenie galérie	
	2.7.3 Vybudovanie náučného chodníka	
	2.7.4 Výstavba Relaxačného centra	
PRIORITNÁ OBLASŤ 3 – ENVIRONMENTÁLNA OBLASŤ		
Opatrenie	Projekt/Aktivita	Prioritná oblasť
Opatrenie 3.1. Ochrana kvality podzemných	3.1.1 Vybudovanie obecnej kanalizácie	Environmentálna oblasť
	3.1.2 Dobudovanie čističky odpadových vôd	

a povrchových vôd		
Opatrenie 3.2. Efektívne odpadové hospodárstvo	3.2.1 Výstavba zberného dvora	
	3.2.2 Odstraňovanie nelegálnych skládok	
Opatrenie 3.3. Ochrana obyvateľov pred povodňami	3.3.1 Výstavba oporných múrov v zastavanom území obce	
	3.3.2 Budovanie vodozadržných prvkov mimo zastavaného územia	

Zdroj: Vlastné spracovanie Obec Sirník

4.2. Súbor ukazovateľov výsledkov a dopadov

Súčasťou programovej časti je aj stanovenie ukazovateľov pre hodnotenie Programu hospodárskeho rozvoja a sociálneho rozvoja obce. Ukazovatele výsledkov a dopadov sú spracované v nižšie uvedenej tabuľke. Ukazovatele sú rozdelené do troch kategórií:

- Ukazovateľ výstupu – práce, tovary a služby, ktoré boli financované počas realizácie projektu vyjadrené z finančného a vecného hľadiska,
- Ukazovateľ výsledku – okamžitý efekt realizácie aktivít projektu, ktorý je k dispozícii pre cieľovú skupinu alebo sa jedná o služby poskytnuté cieľovej skupine,
- Ukazovateľ dopadu – dlhodobý efekt vplyvu na danú prioritnú oblasť alebo cieľovú skupinu, ktorý však realizátor projektu nemôže ovplyvniť.

Tabuľka č. 29 – Tabuľka ukazovateľov výstupu, výsledku a dopadu

Typ ukazovateľa	Názov ukazovateľa	Definícia	Informačný zdroj	Merná jednotka	Výcho- disková hodnota	Cieľová hodnota
					2016	2016 - 2022
PRIORITA						
1.1.1 Udržiavanie pracovných návykov a poradenstvo a pomoc pri hľadaní zamestnania						
Hlavný ukazovateľ	Výstup	Náklady na realizáciu	OcÚ	EUR	0,00	N/A
	Výsledok	Počet vytvorených projektov	OcÚ	počet	0,00	1
	Dopad	Podpora nezamestnaných i	OcÚ	počet	0,00	5
1.1.2 Spolupráca s Úradom práce sociálnych vecí a rodiny pri aktivitách podporujúcich						

znižovanie nezamestnanosti, rovnosť príležitostí a začleňovanie znevýhodnených skupín do pracovného procesu.						
Hlavný ukazovateľ	Výstup	Náklady na realizáciu	OcÚ	EUR	0,00	N/A
	Výsledok	Počet vytvorených projektov	OcÚ	počet	0,00	1
	Dopad	Začlenenie dlhodobo nezamestnaných	OcÚ	počet	0,00	5
1.2.1 Rozvoj spolupráce na miestnej, regionálnej a národnej úrovni						
Hlavný ukazovateľ	Výstup	Náklady na realizáciu	OcÚ	EUR	0,00	N/A
	Výsledok	Počet vytvorených projektov spolupráce	OcÚ	počet	0,00	1
	Dopad	Zrealizovaný projekt	OcÚ	počet	0,00	1
1.2.2 Rozvoj cezhraničnej spolupráce						
Hlavný ukazovateľ	Výstup	Náklady na realizáciu	OcÚ	EUR	0,00	N/A
	Výsledok	Počet vytvorených projektov	OcÚ	počet	0,00	1
	Dopad	Zrealizovaný projekt	OcÚ	počet	0,00	1
1.3.1 Zriadenie Domova pre seniorov						
Hlavný ukazovateľ	Výstup	Náklady na realizáciu	OcÚ	EUR	0,00	150 000,00
	Výsledok	Počet Domovov pre seniorov	OcÚ	počet	0,00	1
	Dopad	Zrealizovaný projekt	OcÚ	počet	0,00	1
1.4.1 Zriadenie Azylového domu						
Hlavný ukazovateľ	Výstup	Náklady na realizáciu	OcÚ	EUR	0,00	150 000,00
	Výsledok	Počet Azylových domov	OcÚ	počet	0,00	1

	Dopad	Zrealizovaný projekt	OcÚ	počet	0,00	1
2.1.1 Vytváranie verejno-súkromných partnerstiev a rozvoj spolupráce verejného a súkromného sektora						
Hlavný ukazovateľ	Výstup	Náklady na realizáciu	OcÚ	EUR	0,00	N/A
	Výsledok	Počet VSP	OcÚ	počet	0,00	1
	Dopad	Zrealizovaný projekt	OcÚ	počet	0,00	1
2.1.2 Výstavba priemyselného parku						
Hlavný ukazovateľ	Výstup	Náklady na realizáciu	OcÚ	EUR	0,00	800 000,00
	Výsledok	Počet PK	OcÚ	počet	0,00	1
	Dopad	Zrealizovaný projekt	OcÚ	počet	0,00	1
2.2.1 Rekonštrukcia a výstavba miestnych komunikácií						
Hlavný ukazovateľ	Výstup	Náklady na realizáciu	OcÚ	EUR	0,00	120 000,00
	Výsledok	Počet m	OcÚ	počet	0,00	560
	Dopad	Zrealizovaný projekt	OcÚ	počet	0,00	1
2.2.2 Výstavba chodníkov a parkovísk						
Hlavný ukazovateľ	Výstup	Náklady na realizáciu	OcÚ	EUR	0,00	200 000,00
	Výsledok	Počet m chodníkov	OcÚ	počet	0,00	960
	Výsledok	Počet vytvorených parkovacích miest	OcÚ	počet		25
	Dopad	Zrealizovaný projekt	OcÚ	počet	0,00	1
2.2.3 Rekonštrukcia a výstavba rigolov						
Hlavný ukazovateľ	Výstup	Náklady na realizáciu	OcÚ	EUR	0,00	180 000,00
	Výsledok	Počet m zrekonštruovaných rigolov	OcÚ	m	0,00	1 200
	Dopad	Zrealizovaný projekt	OcÚ	počet	0,00	1
2.3.1 Rekonštrukcia a modernizácia budovy obecného komunitného centra						

Hlavný ukazovateľ	Výstup	Náklady na realizáciu	OcÚ	EUR	0,00	150 000,00
	Výsledok	Počet KC	OcÚ	počet	0,00	1
	Dopad	Zrealizovaný projekt	OcÚ	počet	0,00	1
2.4.1 Vybudovanie kamerového systému						
Hlavný ukazovateľ	Výstup	Náklady na realizáciu	OcÚ	EUR	0,00	80 000,00
	Výsledok	Počet kamier	OcÚ	počet	0,00	8
	Dopad	Zrealizovaný projekt	OcÚ	počet	0,00	1
2.4.2 Rekonštrukcia verejného osvetlenia						
Hlavný ukazovateľ	Výstup	Náklady na realizáciu	OcÚ	EUR	0,00	100 000,00
	Výsledok	Úspora	OcÚ	počet	0,00	N/A
	Dopad	Zrealizovaný projekt	OcÚ	počet	0,00	1
2.5.1 Výstavba nájomných bytov						
Hlavný ukazovateľ	Výstup	Náklady na realizáciu	OcÚ	EUR	0,00	800 000,00
	Výsledok	Počet bytov	OcÚ	Počet	0,00	12
	Dopad	Zrealizovaný projekt	OcÚ	Počet	0,00	1
2.6.1 Výstavba amfiteátra						
Hlavný ukazovateľ	Výstup	Náklady na realizáciu	OcÚ	EUR	0,00	50 000,00
	Výsledok	Počet amfiteátrov	OcÚ	počet	0,00	1
	Dopad	Zrealizovaný projekt	OcÚ	Počet	0,00	1
2.6.2 Úprava verejných priestranstiev						
Hlavný ukazovateľ	Výstup	Náklady na realizáciu	OcÚ	EUR	0,00	100 000,00
	Výsledok	Počet VP	OcÚ	počet	0,00	1
	Dopad	Zrealizovaný projekt	OcÚ	Počet	0,00	1
2.6.3 Výstavba detského verejného ihriska						
Hlavný ukazovateľ	Výstup	Náklady na realizáciu	OcÚ	EUR	0,00	20 000,00
	Výsledok	Počet DI	OcÚ	Počet	0,00	1

	Dopad	Zrealizovaný projekt	OcÚ	Počet	0,00	1
2.7.1 Zriadenie Domu tradícií						
Hlavný ukazovateľ	Výstup	Náklady na realizáciu	OcÚ	EUR	0,00	40 000,00
	Výsledok	Počet DT	OcÚ	Počet	0,00	1
	Dopad	Zrealizovaný projekt	OcÚ	Počet	0,00	1
2.7.2 Zriadenie galérie						
Hlavný ukazovateľ	Výstup	Náklady na realizáciu	OcÚ	EUR	0,00	20 000,00
	Výsledok	Počet galérií	OcÚ	Počet	0,00	1
	Dopad	Zrealizovaný projekt	OcÚ	Počet	0,00	1
2.7.3 Vybudovanie náučného chodníka						
Hlavný ukazovateľ	Výstup	Náklady na realizáciu	OcÚ	EUR	0,00	40 000,00
	Výsledok	Počet NCH	OcÚ	Počet	0,00	1
	Dopad	Zrealizovaný projekt	OcÚ	Počet	0,00	1
2.7.4 Výstavba Relaxačného centra						
Hlavný ukazovateľ	Výstup	Náklady na realizáciu	OcÚ	EUR	0,00	100 000,00
	Výsledok	Počet RC	OcÚ	Počet	0,00	1
	Dopad	Zrealizovaný projekt	OcÚ	Počet	0,00	1
3.1.1 Vybudovanie obecnej kanalizácie						
Hlavný ukazovateľ	Výstup	Náklady na realizáciu	OcÚ	EUR	0,00	1 500 000,00
	Výsledok	Počet kanalizačných prípojok	OcÚ	Počet	0,00	125
	Dopad	Zrealizovaný projekt	OcÚ	Počet	0,00	1
3.1.2 Vybudovanie čističky odpadových vôd						
Hlavný ukazovateľ	Výstup	Náklady na realizáciu	OcÚ	EUR	0,00	500 000,00
	Výsledok	Počet ČOV	OcÚ	Počet	0,00	1
	Dopad	Zrealizovaný projekt	OcÚ	Počet	0,00	1

3.2.1 Výstavba zberného dvora						
Hlavný ukazovateľ	Výstup	Náklady na realizáciu	OcÚ	EUR	0,00	40 000,00
	Výsledok	Počet zberných dvorov	OcÚ	Počet	0,00	1
	Dopad	Zrealizovaný projekt	OcÚ	Počet	0,00	1
3.2.2 Odstraňovanie nelegálnych skládok						
Hlavný ukazovateľ	Výstup	Náklady na realizáciu	OcÚ	EUR	0,00	50 000,00
	Výsledok	Počet odstránených skládok	OcÚ	m	0,00	1
	Dopad	Zrealizovaný projekt	OcÚ	Počet	0,00	1
3.3.1 Výstavba oporných múrov v zastavanom území obce						
Hlavný ukazovateľ	Výstup	Náklady na realizáciu	OcÚ	EUR	0,00	40 000,00
	Výsledok	Počet zrealiz. projektov	OcÚ	m	0,00	1
	Dopad	Zrealizovaný projekt	OcÚ	Počet	0,00	1
3.3.2 Budovanie vodozadržných prvkov mimo zastavaného územia						
Hlavný ukazovateľ	Výstup	Náklady na realizáciu	OcÚ	EUR	0,00	300 000,00
	Výsledok	Počet zrealiz. projektov	OcÚ	m	0,00	1
	Dopad	Zrealizovaný projekt	OcÚ	Počet	0,00	1

Zdroj: Vlastné spracovanie Obec Sirník



REALIZAČNÁ ČASŤ

PROGRAMU HOSPODÁRSKEHO ROZVOJA A SOCIÁLNEHO ROZVOJA OBCE SIRNÍK

5. Realizačná časť

Realizačná časť je zameraná na popis postupov inštitucionálneho a organizačného zabezpečenia realizácie programu rozvoja obce, systém monitorovania a hodnotenia plnenia programu hospodárskeho rozvoja a sociálneho rozvoja obce s ustanovením merateľných ukazovateľov, vecný a časový harmonogram realizácie programu rozvoja obce s formou akčných plánov. Realizácia predpokladá zabezpečenie činností na úrovni programu a na úrovni projektov. Realizácia začína po vypracovaní a schválení dokumentu v obecnom zastupiteľstve a zabezpečuje ju počas jeho platnosti v zmysle platnej legislatívy o podpore regionálneho rozvoja samospráva (obec, mesto, VÚC). Podľa par. 12 Zákona NR SR č. 539/2008 Z.z. o podpore regionálneho rozvoja: „Obec vo svojej pôsobnosti na účely podpory regionálneho rozvoja: b) zabezpečuje a koordinuje vypracovanie a realizáciu programu rozvoja obce, pravidelne ho monitoruje a každoročne vyhodnocuje jeho plnenie, zabezpečuje súlad programu rozvoja obce s územnoplánovacou dokumentáciou, ak jej spracovanie vyžaduje osobitný predpis.“

Obecný úrad Sírnik má v oblasti prípravy a realizácie programu rozvoja dostatočné skúsenosti na programovej aj projektovej úrovni: z prípravy a realizácie projektov financovaných zo štrukturálnych fondov v Programovom období 2007-2013, z prípravy a realizácie projektov financovaných z rôznych dotačných titulov v rokoch 2007-2013.

5.1. Inštitucionálne a organizačné zabezpečenie realizácie Programu hospodárskeho rozvoja a sociálneho rozvoja obce

Obecné zastupiteľstvo

Realizácia programu hospodárskeho rozvoja a sociálneho rozvoja obce je činnosťou samosprávy obce a obec ju vykonáva prostredníctvom svojich orgánov (obecné zastupiteľstvo, starosta). Najvyšším orgánom obce Sírnik je obecné zastupiteľstvo. Obecné zastupiteľstvo si môže zriadiť komisie zastupiteľstva ako svoje poradné orgány. Vo vzťahu k realizácii programu hospodárskeho rozvoja a sociálneho rozvoja obce, obecné zastupiteľstvo berie na vedomie návrh strategickej časti dokumentu, schvaľuje celý dokument a každoročne schvaľuje vyhodnotenie jeho plnenia, taktiež schvaľuje spolufinancovanie jednotlivých projektov financovaných z doplnkových zdrojov financovania a z prostriedkov rozpočtu obce. Obecné zastupiteľstvo v rámci hodnotenia programu hospodárskeho rozvoja a sociálneho rozvoja obce schvaľuje každoročne hodnotiace a monitorovacie správy, rozhoduje o zmenách a aktualizácii programu, vo svojich uzneseniach týkajúcich sa hodnotenia programu hospodárskeho rozvoja a sociálneho rozvoja obce, v prípade nutnosti korekcií rozdeľuje jednotlivé priority programu a akčného plánu medzi existujúce komisie obecné zastupiteľstvo, ktoré sa zaoberajú monitorovaním a hodnotením ich realizácie.

Starosta

Najvyšším výkonným orgánom obce a jej predstaviteľom je starosta obce. Rozhoduje vo všetkých veciach správy obce, ktoré nie sú zákonom alebo štatútom vyhradené obecnému zastupiteľstvu. Vo vzťahu k realizácii programu hospodárskeho rozvoja a sociálneho rozvoja obce starosta riadi proces realizácie, na programovej úrovni podpisuje uznesenie obecného zastupiteľstva o strategickej časti dokumentu, schválenie celého dokumentu, vykonáva uznesenia a zastupuje obec vo vzťahu k štátnym orgánom, k právnickým a fyzickým osobám (riadiace orgány jednotlivých operačných programov, dodávatelia, fondy a iné).

Obecný úrad

Organizačne a administratívne zabezpečuje veci zastupiteľstva a starostu, ako aj orgánov zriadených obecným zastupiteľstvom obecný úrad.

5.2. Systém hodnotenia a monitorovania Programu hospodárskeho a sociálneho rozvoja obce

Proces monitorovania sa vykonáva systematicky a priebežne počas celého trvania programu hospodárskeho rozvoja a sociálneho rozvoja obce, až do ukončenie jeho platnosti a to na úrovni projektov. Vstupnými údajmi pre monitorovanie sú údaje z plánovaných a dosiahnutých ukazovateľov výstupu, výsledku a dopadu jednotlivých projektov (uvedené v Tabuľke č. 28 – Tabuľka ukazovateľov výstupu, výsledku a dopadu). Výstupom monitorovania je monitorovacia správa za príslušný rok schválená obecným zastupiteľstvom (v prípade projektov financovaných z EŠIF aj monitorovacia správa schválená riadiacim orgánom v systéme ITMS). Za prípravu monitorovacej správy za projekt je zodpovedný obecný úrad a za celkovú monitorovaciu správu je zodpovedný starosta. Výsledky monitorovania sú podkladom pre hodnotenie vykonávané na úrovni programu. Monitorovanie plnenia programu hospodárskeho rozvoja a sociálneho rozvoja obce bude stálym procesom zameraným na sledovanie zmien prostredníctvom navrhnutých ukazovateľov, ktoré sa vzťahujú na jednotlivé projekty, ukazujú stav implementácie výstupov, výsledkov a dopadov a poukazujú na dosiahnutý vývoj vo vzťahu k akčnému plánu. Cieľom monitorovania je získavanie informácií o skutočnom plnení opatrení na zmenu negatívneho vývoja, spôsobu realizácie, definovanie a prijatie korekčných opatrení. V prípade nutnosti korekcií mimo rámec pravidelného každoročného hodnotenia, budú na základe podnetu starostu či komisie obecného zastupiteľstva a materiálu predloženého do komisie obecného zastupiteľstva navrhovať a odporúčať opatrenia pre odstránenie nedostatkov a nezrovnalostí.

Formulár č. R 5 - Plán hodnotenia a monitorovania

Plán priebežných hodnotení Programu hospodárskeho rozvoja a sociálneho rozvoja obce na programové obdobie 2016 – 2022		
Typ hodnotenia	Vykonať prvýkrát	Dôvod vykonania/ periodicita
Strategické hodnotenie	najskôr v roku 2018	podľa rozhodnutia obce a vzniknutej spoločenskej potreby
Tematické hodnotenie časti	2017	téma hodnotenia identifikovaná ako riziková časť vo výročnej monitorovacej správe za predchádzajúci kalendárny rok
Ad hoc mimoriadne hodnotenie	Nerozhoduje	pri značnom odklone od stanovených cieľov a doľahnutých hodnôt ukazovateľov
		pri návrhu na revíziu programu hospodárskeho rozvoja a sociálneho rozvoja obce
Ad hoc hodnotenie celého programu hospodárskeho rozvoja a sociálneho rozvoja obce alebo jeho časti	2016-2020	na základe rozhodnutia starostu, podnetu poslancov

Zdroj: Vlastné spracovanie Obec Sirmík

5.3. Akčný plán

Súčasťou realizačnej časti Programu hospodárskeho rozvoja a sociálneho rozvoja obce Sirmík je aj akčný plán spracovaný na obdobie dvoch rokov (n+2). Akčný plán je spracovaný podľa jednotlivých prioritných oblastiach a bude obsahovať všetky projekty všetkých opatrení.

Formulár č. R 1 – Akčný plán na roky 2016 - 2018

Akčný plán pre PO 1 – SOCIÁLNA OBLASŤ			
	Termín	Zodpovedný	Financovanie
1.3.1 Zriadenie Domova pre seniorov	2017	Obec	Fondy EÚ/Obec
Akčný plán pre PO 2 – HOSPODÁRSKA OBLASŤ			
	Termín	Zodpovedný	Financovanie
2.2.1 Rekonštrukcia a výstavba	2016	Obec	Fondy EÚ/Obec

miestnych komunikácií			
2.2.2 Výstavba chodníkov a parkovísk	2016	Obec	Fondy EÚ/Obec
2.2.3 Rekonštrukcia a výstavba rigolov	2016	Obec	Fondy EÚ/Obec
2.3.1 Rekonštrukcia a modernizácia budovy obecného komunitného centra	2017	Obec	Fondy EÚ/Obec
2.7.1 Zriadenie Domu tradícií	2017	Obec	Fondy EÚ/Obec
Akčný plán pre PO 3 – ENVIRONMENTÁLNA OBLASŤ			
Opatrenie	Termín	Zodpovedný	Financovanie
3.2.2 Odstraňovanie nelegálnych skládok	2016	Obec	ŠR/Obec

Zdroj: Vlastné spracovanie Obec Sirník



FINANČNÁ ČASŤ

PROGRAMU HOSPODÁRSKEHO ROZVOJA A SOCIÁLNEHO ROZVOJA OBCE SIRNÍK

6. Finančná časť

Vecné vymedzenie projektov jednotlivých opatrení sa premieta do finančného plánu. Finančný plán predstavuje indikatívne kvalifikované odhady pre rozpočty jednotlivých projektov, v prípadoch kde to bolo možné priamo rozpočtované náklady. Do riešenia širokého spektra existujúcich rozvojových potrieb aktívne vstupujú viacerí aktéri (štát, miestna samospráva, súkromný sektor, mimovládne organizácie, občania atď.) s rôznymi kompetenciami, záujmami a finančnými zdrojmi. Program hospodárskeho rozvoja a sociálneho rozvoja obce a stratégia dosiahnutia stanoveného strategického cieľa vychádza z predpokladu, že príslušné orgány verejnej správy na národnej a regionálnej úrovni zabezpečia koordinovaný prístup pri realizácii intervencií na území kraja, ktorého predpokladom je vzájomná spolupráca a informovanosť kľúčových aktérov jeho rozvoja. Európske štrukturálne a investičné fondy (EŠIF) predstavujú významný nástroj financovania rozvoja a poznanie presných pravidiel systému ich riadenia a finančného riadenia je pre úspešnosť dokumentu kľúčová. Indikatívny finančný plán predpokladá relatívne rovnovážne vynakladanie finančných prostriedkov pre jednotlivé politiky vo väzbe na stanovené priority.

6.1. Indikatívny finančný plán počas celej realizácie Programu hospodárskeho rozvoja a sociálneho rozvoja obce

Zdroje financovania programu hospodárskeho rozvoja a sociálneho rozvoja obce je možné rozčleniť na dve základné kategórie:

Riadne zdroje finančného zabezpečenia:

Verejné zdroje:

- štátny rozpočet,
- štátne účelové fondy (Environmentálny fond, Štátny fond rozvoja bývania),
- rozpočet vyšších územných celkov,
- rozpočet obce.

Iné zdroje:

- prostriedky fyzických osôb,
- prostriedky právnických osôb,
- úvery,
- príspevky medzinárodných organizácií,
- iné prostriedky.

Doplňkové finančné zdroje:

- finančné prostriedky z Európskej únie (Programovacie obdobie 2014-2020).

6.2. Viac zdrojové financovanie jednotlivých projektov

Financovanie jednotlivých projektov bude viac zdrojové a bude závisieť od aktuálnej finančnej situácie v obce v čase realizácie projektu. Financovanie sa bude opierať o zdroje obce, štátu, EÚ, VÚC a súkromné zdroje. Vyčíslenie jednotlivých zámerov bolo stanovené kvalifikovaným odhadom, prieskumom a čiastočne vychádzalo z existujúcich výkazov výmer z rozpočtov. Konečné podoby budú súčasťou žiadostí o nenávratný finančný príspevok a budú vychádzať najmä z procesu verejného obstarávania.

Formulár č. F5 – Model viac zdrojového financovania

Opatrenie	Predpokla- dané celkové náklady	Zdroje EÚ	Národné zdroje	VÚC	Obec	Súkrom- né zdroje
1.3.1 Zriadenie Domova pre seniorov	150 000	127 500	15 000	0	7 500	0
1.4.1 Zriadenie Azylového domu	150 000	127 500	15 000	0	7 500	0
2.1.2 Výstavba priemyselného parku	800 000	680 000	80 000	0	40 000	0
2.2.1 Rekonštrukcia a výstavba miestnych komunikácií	120 000	102 000	12 000	0	6 000	0
2.2.2 Výstavba chodníkov a parkovísk	200 000	170 000	20 000	0	10 000	0
2.2.3 Rekonštrukcia a výstavba rigolov	180 000	153 000	18 000	0	9 000	0
2.3.1 Rekonštrukcia a modernizácia budovy obecného komunitného centra	150 000	127 500	15 000	0	7 500	0
2.4.1 Vybudovanie kamerového systému	80 000	68 000	8 000	0	4 000	0
2.4.2 Rekonštrukcia verejného osvetlenia	100 000	85 000	10 000	0	5 000	0
2.5.1 Výstavba nájomných bytov	800 000	0	400 000	0	400 000	0

2.6.1 Výstavba amfiteátra	50 000	42 500	7 500	0	0	0
2.6.2 Úprava verejných priestranstiev	100 000	85 000	10 000	0	5 000	0
2.6.3 Výstavba detského ihriska	20 000	17 000	2 000	0	1 000	0
2.7.1 Zriadenie Domu tradícií	40 000	34 000	6 000	0	0	0
2.7.2 Zriadenie galérie	20 000	17 000	3 000	0	0	0
2.7.3 Vybudovanie náučného chodníka	40 000	34 000	6 000	0	0	0
2.7.4 Výstavba Relaxačného centra	100 000	85 000	10 000	0	5 000	0
3.1.1 Vybudovanie obecnej kanalizácie	1 500 000	1 275 000	150 000	0	75 000	0
3.1.2 Dobudovanie čističky odpadových vôd	500 000	425 000	50 000	0	25 000	0
3.2.1 Výstavba zberného dvora	40 000	34 000	4 000	0	2 000	0
3.2.2 Odstraňovanie nelegálnych skládok	50 000	42 500	5 000	0	2 500	0
3.3.1 Výstavba oporných múrov v zastavanom území obce	40 000	34 000	4 000	0	2 000	0
3.3.2 Budovanie vodozádržných prvkov mimo zastavaného územia	300 000	210 000	45 000	0	45 000	0

Zdroj: Vlastné spracovanie Obec Sirmík

Formulár č. F 5 – Indikatívny rozpočet – sumarizácia

Hospodárska oblasť	Rok							Spolu
	2016	2017	2018	2019	2020	2021	2022	
PO 1 – Sociálna oblasť	0	150 000					150 000	
PO 2 – Hospodárska oblasť	500 000	190 000	940 000	800 000		130 000	240 000	
PO 3 – Environmentálna oblasť	50 000	300 000	0	40 000	1 500 000	500 000	40 000	

Zdroj: Vlastné spracovanie Obec Sirmík

6.3. Systém hodnotenia a zaradovania projektov do financovania

Pri schvaľovaní financovania jednotlivých projektov je nutné prihliadať na ich dôležitosť a význam vo vzťahu k rozvoju obce. Najvyššiu prioritu majú projekty, ktoré vyplývajú priamo z legislatívy Slovenskej republiky a Európskej únie a projekty, ktoré riešia mimoriadne alebo havarijné situácie.

Formulár č. F 3 – Hodnotiace tabuľky pre výber projektov

Kategória	Úroveň dôležitosti	Hodnotiace kritérium	Opatrenia
1	Najvyššia	<ul style="list-style-type: none">➤ projekty vyplývajúce zo zákona, alebo legislatívy EÚ➤ projekty, ktoré riešia mimoriadne alebo havarijné situácie	2.2.1, 2.2.2, 3.3.2
2	Vysoká	<ul style="list-style-type: none">➤ projekty vyplývajúce a podporené v rámci obecného zastupiteľstva➤ projekty MAS➤ projekty s právoplatným stavebným rozhodnutím, ukončením VO	1.2.2, 1.3.1, 1.4.1, 2.1.1, 2.1.2, 2.2.1, 2.2.2, 2.2.3, 2.3.1, 2.4.1, 2.4.2, 2.5.1, 2.6.2, 2.6.3, 2.7.1, 2.7.2
3	Stredná	<ul style="list-style-type: none">➤ projekty s možnosťou uchádzania sa o doplnkové zdroje financovania	1.1.1, 1.1.2, 2.7.3, 2.7.4, 3.1.1, 3.1.2, 3.2.1, 3.2.2
4	Nízka	<ul style="list-style-type: none">➤ projekty definované ako zámery, vízie	2.6.1, 3.3.1
5	Najnižšia	<ul style="list-style-type: none">➤ ostatné	1.2.1, 1.2.2

Zdroj: Vlastné spracovanie Obec Sirník



ZÁVER

PROGRAMU HOSPODÁRSKEHO ROZVOJA A SOCIÁLNEHO ROZVOJA OBCE SIRNÍK

7. Záver

Každý programový dokument a Program hospodárskeho rozvoja a sociálneho rozvoja obce obzvlášť, dostáva svoj zmysel nie jeho vytvorením, ale v procese jeho realizácie. Prax a samotné napĺňanie cieľov, priorít a opatrení Programu hospodárskeho rozvoja a sociálneho rozvoja je skúškou kvality procesu programovania a jeho zmysluplnosti. V procese spracovania rozvojového programu obce sa aktivizujú mnohé, často dovtedy neodskúšané miestne zdroje, najmä z oblasti ľudských kapacít. Miestna samospráva ako garant a zadávateľ spracovania programu rozvoja obce, má byť zároveň garantom aj toho, aby tento potenciál, ktorý sa v procese tvorby Programu hospodárskeho rozvoja a sociálneho rozvoja obce vytvoril, naplnil svoju hodnotu v procese reálneho napĺňania programu.

Program hospodárskeho rozvoja a sociálneho rozvoja obce Sírnik je potrebné posudzovať ako dokument otvorený, ktorý sa môže dopĺňať a aktualizovať o nové aktivity podľa rozvoja sektorov a podľa úspešne realizovaných častí programu rozvoja územia. Je zrejmé, že najmä v dnešnej dobe je veľmi zložitá dokázať exaktne naformulovať prognózu rozvoja územia na dobu viac ako 5 rokov. Z tohto dôvodu je nesmierne dôležité akceptovať „živost“ tohto dokumentu, nakoľko iba priebežným vyhodnocovaním situácie v obci, regióne a spoločnosti a následným aktualizovaním dokumentu je možné zabezpečiť jeho aktuálnosť a zmysluplnosť.

Formulár č. Z 1

Schválenie Programu hospodárskeho rozvoja a sociálneho rozvoja obce	
Dokument	<ul style="list-style-type: none">➤ Program hospodárskeho rozvoja a sociálneho rozvoja obce Sírnik na roky 2016 – 2022.➤ Program hospodárskeho rozvoja a sociálneho rozvoja obce je strednodobý rozvojový dokument, ktorý je vypracovaný v súlade s cieľmi a prioritami ustanovenými v národnej stratégii a zohľadňuje ciele a priority ustanovené v Programe hospodárskeho a sociálneho rozvoja VÚC v ktorej sa obec nachádza, je vypracovaný podľa záväznej časti územnoplánovacej dokumentácie obce. Dokument je štruktúrovaný podľa Metodiky na vypracovanie Programu hospodárskeho a sociálneho rozvoja obce/obcí/VÚC (v zmysle novely Zákona č. 539/2008 Z. z. o podpore regionálneho rozvoja schválenej vládou SR 18. júna 2014).
Spracovanie	<ul style="list-style-type: none">➤ Spracovanie Programu hospodárskeho rozvoja a sociálneho rozvoja vykonala obec v spolupráci s poradenskou spoločnosťou.➤ Bol spracovaný v období: 06/2016 – 08/2016.
Prerokovanie	<ul style="list-style-type: none">➤ Prerokovanie v orgánoch samosprávy (výbory, komisie).➤ Verejné pripomienkovanie.➤ Posudzovanie SEA je nerelevantné.
Schválenie	<ul style="list-style-type: none">➤ Návrh uznesenia obecného zastupiteľstva – OZ schvaľuje predložený Program hospodárskeho rozvoja a sociálneho rozvoja obce Sírnik na roky 2016 – 2022 dňa, uznesenie č.

Zdroj: Vlastné spracovanie Obec Sírnik

Povinné prílohy Programu hospodárskeho rozvoja a sociálneho rozvoja obce Sirník

Príloha č. 1

Zoznam členov riadiaceho tímu a pracovných skupín:

Titul, meno, priezvisko	Funkcia
Viktor Kalán	starosta obce
Klára Krajníková	referentka OcÚ
Marta Volčková	administratívna pracovníčka
Arpád Kačo	poslanec OZ
Ján Levkiv	poslanec OZ
Mgr. Valéria Nagyová	poslankyňa OZ
Ing. Eva Maďarová	poslankyňa OZ
Richard Tušai	poslanec OZ
Jozef Volčko	poslanec OZ
Viktor Volčko	poslanec OZ

Príloha č. 2

Zoznam informačných zdrojov použitých v Programe hospodárskeho rozvoja a sociálneho rozvoja obce

Formulár č. PP 1

Zoznam analyzovaných koncepčných dokumentov				
Názov dokumentu/zdroj	Platnosť dokumentu	Úroveň dokumentu	Oblasť dát/téma	Webová stránka
Partnerská dohoda Slovenskej republiky 2014-2020	2020	národná		www.telecom.gov.sk
Program rozvoja vidieka SR	2020	národná		www.mpsr.sk
Integrovaný regionálny operačný program	2020	národná		www.mpsr.sk
Operačný program Ľudské zdroje	2020	národná		www.employment.gov.sk
Operačný program kvalita životného prostredia	2020	národná		www.opzp.sk
Program hospodárskeho a sociálneho rozvoja KSK	2022	regionálna		www.vucke.sk
Územný plán obce Sirník		miestna		
Program odpadového hospodárstva	2015	miestna		
Povodňové záchranné práce obce		miestna		
Štatistický úrad SR			pôdny fond	www.statistics.sk
Štatistický úrad SR			demografia	www.statistics.sk
Štatistický úrad SR			vzdelávanie a školstvo	www.statistics.sk
Štatistický úrad SR			bývanie	www.statistics.sk
Štatistický úrad SR			ekonomické zdroje	www.statistics.sk

Zdroj: Vlastné spracovanie Obec Sirník

Príloha č. 3

Zoznam použitých skratiek v Programe hospodárskeho rozvoja a sociálneho rozvoja obce:

ČOV	Čistička odpadových vôd
DPH	Daň z pridanej hodnoty
DPPO	Daň z príjmov právnických osôb
ESO	Efektívna spoľahlivá otvorená verejná správa
EÚ	Európska únia
IKT	Informačno-komunikačné technológie
IROP	Integrovaný regionálny operačný program
MRK	Marginalizované rómske komunity
MŠ	Materská škola
NRSR	Národná rada Slovenskej republiky
OcÚ	Obecný úrad
PO	Prioritná oblasť
SODB	Sčítanie obyvateľov, domov a bytov
SR	Slovenská republika
VS	Verejná správa
VŠ	Vysoká škola
VÚC	Vyšší územný celok
ZŠ	Základná škola

Príloha č. 4

Evidencia podnikateľských subjektov:

Formulár č. A 4 - Evidencia podnikateľských subjektov

Číslo	Názov / sídlo	Počet zamestnancov	Údaje z účtovného obdobia	Tržby	Zisk
1.	Agrocent, s. r. o.	neznámy	2015	30 098 €	11 830 €
2.	Jozef Volčko - Autoškola	0	2015	neznámy údaj	neznámy údaj
3.	Oľga Horosová - Rozličný tovar Denisa	2	2015	neznámy údaj	neznámy údaj
4.	Ľuboš Novomeský	0	2015	neznámy údaj	neznámy údaj
5.	Emília Ješová - MILKA-ZÁKAZKOVÉ KRAJČÍRSTVO	0	2015	neznámy údaj	neznámy údaj
6.	SHR Margita Ješová	0	2015	neznámy údaj	neznámy údaj
7.	SHR Miroslav Maďar	0	2015	neznámy údaj	neznámy údaj
8.	SHR František Šváb	0	2015	neznámy údaj	neznámy údaj
9.	SHR Vojtech Balog	0	2015	neznámy údaj	neznámy údaj
10.	SHR Timon Rugovský	0	2015	neznámy údaj	neznámy údaj
11.	SHR Bianka Rugovská	0	2015	neznámy údaj	neznámy údaj
12.	SHR Simona Tarčová	0	2015	neznámy údaj	neznámy údaj
13.	SHR Viktor Kalán	0	2015	neznámy údaj	neznámy údaj

Zdroj: Vlastné spracovanie Obec Sirník